




Εθνικό Αστεροσκοπείο Αθηνών
Ινστιτούτο Ερευνών Περιβάλλοντος
και Βιώσιμης Ανάπτυξης



Μηνιαίο Δελτίο Μετεωρολογικών Παραμέτρων Ελλάδα Απρίλιος 2023



Όρος Κίσαβος

Φωτ.: Κ. Βουλτσίδης (fb Kostas Voults)

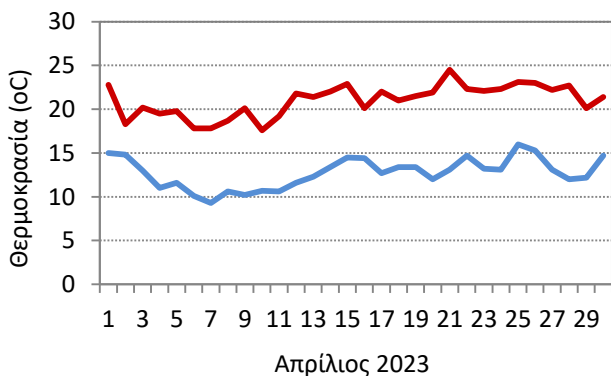
Γενικά χαρακτηριστικά του καιρού στην Ελλάδα

Ο **Απρίλιος** του **2023** ήταν ένας μήνας που χαρακτηρίστηκε από κανονικές για την εποχή θερμοκρασίες. Το πρώτο δεκαήμερο, η θερμοκρασία κυμάνθηκε σε κανονικά για την εποχή επίπεδα. Στις 3/04, η κακοκαιρία 'Ilina' εκδηλώθηκε με καταιγίδες και ισχυρούς ανέμους, προκαλώντας περιορισμένα προβλήματα στην Θεσσαλονίκη (Θεσσαλονίκη-ΝΟΗΣΙΣ 44 mm) και στα Τρίκαλα (53 mm) από πτώσεις δέντρων και πλημμυρισμένους δρόμους. Το δεύτερο δεκαήμερο, καταγράφηκε άνοδος της θερμοκρασίας. Υψηλές μέγιστες θερμοκρασίες καταγράφηκαν από τους σταθμούς του ΕΑΑ στον νομό Χανίων (πόλη Χανίων 29°C). Το τρίτο δεκαήμερο, η θερμοκρασία παρέμεινε σε κανονικά για την εποχή επίπεδα, χωρίς σημαντικές διακυμάνσεις.

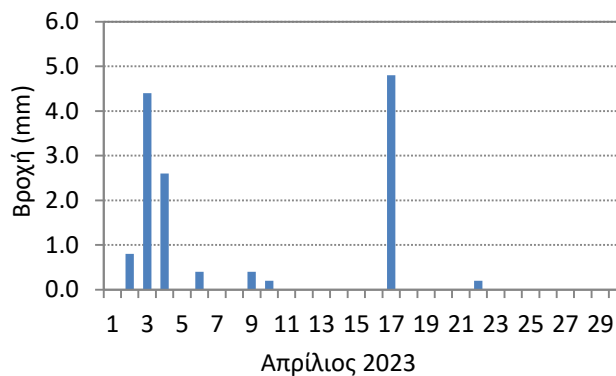
Μετεωρολογικός σταθμός Θησείου του ΕΑΑ

Ο Α΄ τάξης ιστορικός μετεωρολογικός σταθμός του ΕΑΑ λειτουργεί αδιάλειπτα από το 1890 στο Θησείο. Παρακάτω δίνονται οι ημερήσιες και η μέση μηνιαία τιμή βασικών μετεωρολογικών παραμέτρων, καθώς και η μέση κλιματική τιμές του αντίστοιχου μήνα, όπως προκύπτουν από τις χρονικές περιόδους 1961-1990 και 1971-2000.

Μέγιστες και ελάχιστες θερμοκρασίες στο σταθμό του Θησείου



Ημερήσια βροχόπτωση στο σταθμό του Θησείου



	Τιμή μηνός	Κλιματική τιμή 1961-1990	Κλιματική τιμή 1971-2000
Μέση μέγιστη θερμοκρασία	21.0	20.3	20.5
Μέση ελάχιστη θερμοκρασία	12.7	11.6	11.6
Αθροιστική βροχόπτωση (mm)	13.8	28.2	
Ημέρες με βροχή (> 0.1 mm)	8	10	

Αυτόματοι μετεωρολογικοί σταθμοί δικτύου ΕΑΑ

ΕΛΛΑΔΑ - ΜΕΤΕΩΡΟΛΟΓΙΚΑ ΔΕΔΟΜΕΝΑ ΑΠΡΙΛΙΟΥ 2023

α/α	ΟΝΟΜΑ	ΜΕΣΗ ΜΕΓΙΣΤΗ	ΜΕΣΗ ΕΛΑΧΙΣΤΗ	ΑΠΟΛΥΤΗ ΜΕΓΙΣΤΗ	ΗΜΕΡΑ	ΑΠΟΛΥΤΗ ΕΛΑΧΙΣΤΗ	ΗΜΕΡΑ	ΒΡΟΧΗ
1	Αγγελόκαστρο Αιτωλ/νίας	19.7	8.4	23.6	21	3.7	7	95.8
2	Αγία Κυριακή Ιωαννίνων	16.7	4.6	21.3	23	-0.7	8	119.4
3	Αγιά Λάρισας	18.2	7.1	24.6	14	2.9	7	53.8
4	Αγία Παρασκευή Αττικής	18.9	11.0	23.3	14	7.9	7	31.2
5	Αγία Παρασκευή - Delacroix	19.0	11.4	23.4	14	8.5	11	18.8
6	Αγία Τριάδα Φθιώτιδας	20.9	9.9	27.7	14	5.0	7	99.2
7	Άγιοι Θεόδωροι Κορινθίας	20.7	11.2	24.8	1	7.7	7	19.0
8	Άγιοι Πάντες Χανίων	20.9	7.7	27.6	14	2.2	10	30.2
9	Άγιος Γεώργιος Αχαΐας	18.0	7.4	22.1	14	4.0	11	36.2
10	Άγιος Γεώργιος Δεσκάτης	15.4	4.6	20.3	24	0.1	7	96.6
11	Άγιος Νικόλαος Λασιθίου	21.0	13.7	25.7	26	10.9	1	20.4
12	Άγιος Νικόλαος Τραπέζης	14.2	7.6	19.6	14	3.8	6	48.0
13	Άγιος Παύλος Ημαθίας	-	-	-	-	-	-	-
14	Άγιος Στέφανος Αττικής	17.8	9.1	22.6	14	6.1	7	37.4
15	Αγρίνιο	19.6	10.0	23.6	21	5.5	7	75.8
16	Αθήνα-Κέντρο	20.1	12.5	23.3	26	9.5	7	13.4
17	Αθήνα-Μαρίνα	19.0	13.8	21.9	25	10.7	7	14.6
18	Αίγινα	20.9	13.1	24.1	14	9.8	7	14.0
19	Αιτωλικό	19.4	10.6	23.3	21	5.8	7	87.4
20	Αλαγονία Μεσσηνίας	15.7	6.9	19.6	24	3.3	6	72.8
21	Αλεξανδρούπολη	16.4	7.8	19.6	26	4.0	10	38.0
22	Αλεξανδρούπολη – Λιμάνι	17.3	10.0	20.6	16	4.6	8	23.8
23	Αλικιανός Χανίων	20.3	10.6	26.7	14	7.8	10	25.6
24	Άλιμος	19.0	13.2	21.4	1	9.8	7	11.8
25	Αλόνησος	17.8	13.0	23.7	1	9.6	11	29.0
26	Άλφα Κτήμα-Αμύνταιο	15.7	5.9	21.2	30	1.2	5	51.6
27	Αμαλιάδα Ηλείας	19.8	10.0	23.8	14	6.5	11	45.4
28	Αμόνι Σοφικού	19.6	12.9	24.4	14	9.7	7	27.0
29	Αμοργός	19.1	15.0	21.1	25	12.0	8	7.8
30	Αμπελόκηποι Αθηνών	20.5	12.9	23.3	26	9.9	7	19.6
31	Αμυδαλιές Γρεβενών	15.5	5.5	21.2	13	0.7	7	101.8
32	Αμύνταιο Φλώρινας	15.8	5.7	23.3	24	1.0	8	62.8
33	Αμφίκλεια Παρνασσού	19.7	6.6	25.7	1	2.0	7	76.4
34	Αμφίκλεια-πόλη	18.0	8.7	23.7	14	4.4	11	101.2
35	Αμφιλοχία	19.9	10.8	23.1	24	6.3	7	90.8
36	Άμφισσα	19.7	7.6	24.1	24	2.6	7	48.4
37	Ανάβυσσος Αττικής	19.2	12.5	21.5	25	8.7	7	9.2
38	Ανάφη	17.5	12.8	21.2	22	10.4	7	4.6
39	Ανδρίτσαινα Ηλείας	15.5	7.1	20.1	21	3.4	6	80.6
40	Άνδρος	19.0	13.3	22.7	22	10.0	6	19.6
41	Ανήλιο Μετσόβου Χ/Κ	7.3	0.5	13.1	29	-3.0	6	114.4
42	Αντικύθηρα (1)	17.5	12.9	21.2	2	10.1	10	23.8
43	Αντίκυρα Βοιωτίας	18.6	11.7	22.7	14	8.0	7	38.6
44	Άντισσα Λέσβου	16.6	10.6	20.1	24	7.6	11	79.2
45	Άνω Κορυδαλλός	19.6	12.4	22.5	25	9.2	7	16.8
46	Άνω Λιόσια Αττικής	19.3	11.3	22.8	25	7.2	7	28.0
47	Ανώγεια Ρεθύμνου	16.4	8.4	22.9	15	4.1	11	39.6
48	Απείρανθος Νάξου	14.9	9.4	18.6	22	6.5	7	24.4
49	Απιδιά Ευρώτα	19.9	7.0	23.3	25	2.9	7	40.8
50	Απόλωνας Νάξου	19.4	13.8	23.9	14	10.9	7	12.0
51	Αράχωβα	12.8	5.8	16.9	14	1.9	7	76.6
52	Άργος	21.0	9.7	26.1	1	4.6	7	33.4
53	Αργοστόλι Κεφαλονιάς	18.7	11.2	21.2	24	7.4	9	120.0

ΕΛΛΑΔΑ - ΜΕΤΕΩΡΟΛΟΓΙΚΑ ΔΕΔΟΜΕΝΑ ΑΠΡΙΛΙΟΥ 2023

α/α	ΟΝΟΜΑ	ΜΕΣΗ ΜΕΓΙΣΤΗ	ΜΕΣΗ ΕΛΑΧΙΣΤΗ	ΑΠΟΛΥΤΗ ΜΕΓΙΣΤΗ	ΗΜΕΡΑ	ΑΠΟΛΥΤΗ ΕΛΑΧΙΣΤΗ	ΗΜΕΡΑ	ΒΡΟΧΗ
54	Αργυρούπολη Δράμας	18.9	6.6	23.2	21	1.5	13	122.0
55	Άρδασσα Κοζάνης	16.1	5.2	23.1	13	0.1	7	66.4
56	Αριδαία Πέλλας	18.5	7.0	23.5	21	1.7	13	72.6
57	Αρσάκειο-Δροσιά	17.9	8.7	22.7	25	4.7	9	56.0
58	Αρσάκειο-Πάτρα	19.1	11.7	23.8	21	7.7	6	54.2
59	Άρτα	19.3	9.5	23.3	24	5.0	5	99.8
60	Αρφαρά Μεσσηνίας	-	-	-	-	-	-	-
61	Ασή Γωνιά Χανίων	18.3	11.0	22.8	25	6.8	7	80.2
62	Ασκούφου Χανίων	15.5	6.0	20.3	2	0.7	12	93.0
63	Ασπράγγελοι Ιωαννίνων	13.1	2.7	18.7	29	-1.4	8	126.0
64	Ασπροβάλτα Θεσσαλονίκης	18.2	9.0	21.6	15	4.9	9	81.6
65	Ασπρόπυργος Αττικής	20.7	12.0	24.4	25	8.7	9	19.8
66	Αστέρι Ευρώτα	20.8	8.2	24.9	26	4.9	12	21.0
67	Αυλίδα Βοιωτίας	20.7	8.7	25.4	14	4.4	9	60.8
68	Αχλαδόκαστρο Ναυπακτίας	14.6	7.0	20.0	21	2.5	7	116.8
69	Βαγιονιά Ηρακλείου	20.1	9.6	24.8	15	4.8	7	11.0
70	Βαθιά Λογγά Αμφίκλειας	19.2	5.0	24.6	14	0.8	8	47.4
71	Βαθύσταλο Παρνασσού	6.5	-3.4	11.4	13	-11.3	8	80.4
72	Βαμβακού Φαρσάλων	20.3	7.2	27.1	14	3.2	7	79.4
73	Βάρη Αττικής	20.6	11.8	23.8	25	7.1	7	14.0
74	Βαρθολομιά Ηλείας	19.1	8.5	22.5	21	4.2	8	55.4
75	Βαρικό Φλώρινας	15.0	3.3	21.7	13	-1.9	8	80.8
76	Βαρυμπόμπη	19.2	9.4	23.1	25	5.8	9	56.0
77	Βασιλίτσα Γρεβενών Χ/Κ	5.6	-0.3	10.9	29	-5.6	7	83.6
78	Βατερή Ευβοίας	19.5	11.0	24.5	14	7.3	7	62.6
79	Βατοπέδι-Άθως	18.5	8.8	22.9	25	5.3	7	73.0
80	Βεγορίτιδα Εδέσσης	15.3	5.0	19.2	13	0.3	7	57.0
81	Βελβεντό Κοζάνης	18.7	5.7	23.9	24	2.2	4	74.2
82	Βέροια	20.2	8.8	26.1	30	2.7	7	25.8
83	Βέροια Πόλη	18.7	9.5	24.4	30	4.2	7	73.4
84	Βίλια Αττικής	16.6	8.1	20.7	14	4.8	7	46.4
85	Βλάστη Κοζάνης	11.2	0.7	17.1	13	-4.2	7	104.6
86	Βλυχάδα Αττικής	21.4	11.7	24.6	24	7.6	9	22.6
87	Βόλος	20.6	12.0	26.2	14	7.8	7	72.8
88	Βόλος-Λιμάνι	-	-	-	-	-	-	-
89	Βόλος-Πανεπιστήμιο	18.8	10.4	24.7	1	7.6	8	82.4
90	Βουκολιές Χανίων	20.4	10.5	26.3	2	7.4	9	44.4
91	Βουνάσα Γρεβενών	-	-	-	-	-	-	44.2
92	Βουργαρέλι Άρτας	13.3	5.0	18.4	21	1.1	7	59.2
93	Βουτσαράς Αρκαδίας	16.7	6.6	21.3	21	4.0	7	75.2
94	Βραχναίικα Αχαΐας	19.6	11.7	23.9	14	7.7	8	32.4
95	Βριλήσσια Αττικής	19.0	11.3	22.8	14	8.4	11	40.4
96	Βρύσες Χανίων	19.7	7.8	24.7	14	2.7	10	34.4
97	Βυτίνα Αρκαδίας	14.6	2.2	18.5	21	-1.4	7	84.4
98	Βωβούσα Ιωαννίνων	13.0	2.0	18.4	29	-2.5	8	92.7
99	Βώλακας Νευροκοπίου	12.4	3.2	16.2	13	-1.9	7	120.4
100	Γαβαλού Αιτωλ/νίας	20.0	9.4	23.6	21	5.6	7	91.6
101	Γαλαξίδι Φωκίδας	19.9	11.8	24.9	14	8.3	6	42.2
102	Γέρακας Αττικής	19.4	11.2	23.2	24	7.8	9	32.8
103	Γεράκι Λακωνίας	19.0	9.7	23.3	1	6.1	7	43.4
104	Γιαννιτσά Πέλλης	19.9	9.2	25.8	30	3.8	7	83.2
105	Γλώσσα Σκοπέλου	17.7	11.5	24.2	14	7.1	11	123.8
106	Γόννοι Τεμπών	19.6	8.1	25.6	14	4.6	5	54.2
107	Γόρτυνα Κρήτης	22.2	10.5	25.6	2	5.8	7	5.8
108	Γρεβενά	17.9	3.7	23.7	13	-0.8	7	48.2

ΕΛΛΑΔΑ - ΜΕΤΕΩΡΟΛΟΓΙΚΑ ΔΕΔΟΜΕΝΑ ΑΠΡΙΛΙΟΥ 2023

α/α	ΟΝΟΜΑ	ΜΕΣΗ ΜΕΓΙΣΤΗ	ΜΕΣΗ ΕΛΑΧΙΣΤΗ	ΑΠΟΛΥΤΗ ΜΕΓΙΣΤΗ	ΗΜΕΡΑ	ΑΠΟΛΥΤΗ ΕΛΑΧΙΣΤΗ	ΗΜΕΡΑ	ΒΡΟΧΗ
109	Γύθειο	20.6	8.2	24.6	24	5.1	5	34.2
110	Γυναικόκαστρο Κιλκίς	18.9	7.0	24.2	30	3.1	13	74.6
111	Δαμαρίωνας Νάξου	17.7	10.6	21.6	14	7.2	7	25.4
112	Δασοχώρι Γρεβενών	14.4	5.5	20.1	13	1.1	7	101.4
113	Δένδρα Τυρνάβου	20.6	6.7	25.4	24	3.2	8	54.4
114	Δερβέني Κορινθίας	18.6	12.3	22.0	26	8.3	7	17.6
115	Δερβίζιανα Ιωαννίνων	15.7	4.5	20.6	23	-0.5	7	170.6
116	Δεσκάτη Γρεβενών	14.6	4.7	20.1	24	0.1	7	79.6
117	Διακόπι Φωκίδας	16.5	5.5	20.7	24	1.3	7	131.4
118	Δίδυμα Αργολίδας	20.4	9.0	24.8	25	4.3	9	29.6
119	Διδυμότειχο	17.9	6.7	22.9	25	1.8	13	115.7
120	Δίκαια Έβρου	18.2	6.8	22.8	21	1.7	6	106.2
121	Δίον Πιερίας	19.5	8.3	26.0	1	3.1	7	62.0
122	Διόνυσος Αττικής	16.6	8.9	22.1	24	4.4	6	11.8
123	Δομοκός Φθιώτιδας	17.1	8.4	22.6	24	4.6	7	98.0
124	Δοξάτο Δράμας	18.5	7.0	22.7	21	3.2	13	97.4
125	Δράμα-Μαυρόβατος	17.8	6.5	22.0	21	2.6	8	158.2
126	Δωδώνη Ιωαννίνων	15.6	4.6	21.2	23	-0.6	7	97.2
127	Εκάλη	18.6	10.4	22.6	14	7.4	11	51.6
128	Ελασσόνα	18.9	6.6	23.3	14	3.2	11	84.2
129	Ελαφονήσι Χανίων	20.6	13.2	26.1	2	9.3	9	35.4
130	Ελεούσα Ιωαννίνων	17.2	4.7	21.9	30	-0.6	8	66.2
131	Ελεύθερο Γρεβενών	17.7	2.8	24.3	30	-1.7	7	53.4
132	Ελευθερούπολη Καβάλας	17.5	7.8	20.4	15	3.4	8	122.2
133	Ελευσίνα	20.7	12.0	24.6	25	8.8	9	22.2
134	Έλος Χανίων	16.4	8.8	20.8	2	5.5	10	60.0
135	Έμπωνας Ρόδου	17.2	11.1	21.6	2	8.5	7	24.8
136	Επισκοπικό Ιωαννίνων	17.1	4.3	23.1	29	-0.7	8	116.4
137	Επτάλοφος Κιλκίς	16.2	5.1	21.7	30	-2.1	7	146.8
138	Εύδηλος Ικαρίας	18.6	12.2	22.6	25	8.4	7	42.6
139	Ευκαρπία Κιλκίς	17.6	5.6	23.6	30	-1.0	7	77.0
140	Ζαγορά Πηλίου	15.1	9.4	22.4	14	4.6	7	173.8
141	Ζάκυνθος	20.0	8.6	23.9	29	3.8	9	92.0
142	Ζάρακες Ευβοίας	19.8	11.8	25.9	26	8.5	7	76.8
143	Ζαχάρω Ηλείας	20.1	9.2	24.8	14	5.7	7	56.2
144	Ζίτσα Ιωαννίνων	16.8	6.1	22.8	29	0.9	7	85.4
145	Ζυγός Καβάλας	17.3	7.0	21.1	21	1.8	8	116.0
146	Ζυμβραγού Χανίων	18.7	11.2	23.7	2	8.1	11	44.2
147	Ζωτικό Ιωαννίνων	15.4	6.0	20.7	29	1.8	7	151.4
148	Ηγουμενίτσα	17.9	7.7	21.3	22	2.6	7	93.4
149	Ηλιόλουστο Κιλκίς	18.7	6.7	25.3	30	2.3	13	75.6
150	Ηλιούπολη Αττικής	19.5	12.8	22.2	26	9.4	7	15.6
151	Ηρακλεία	19.8	13.5	22.0	22	9.7	9	11.4
152	Ηράκλειο-Ανατολικά	20.4	11.1	26.4	2	6.9	7	40.2
153	Ηράκλειο-Δυτικά	20.6	12.7	25.0	2	9.5	11	40.6
154	Ηράκλειο-Κνωσσός	20.3	12.3	25.6	2	9.3	11	25.8
155	Ηράκλειο-Λιμάνι	18.9	13.9	26.2	3	10.1	11	32.0
156	Θάσος	17.4	9.1	22.2	25	5.7	8	121.8
157	Θεοδώριανα Άρτας	13.8	3.9	19.0	21	0.0	8	235.2
158	Θεολόγος Φθιώτιδας	20.4	9.9	26.6	14	6.2	7	60.6
159	Θέρισσος Χανίων	17.7	7.9	24.3	2	2.9	10	49.2
160	Θερμοπύλες Φθιώτιδας	19.7	8.8	26.8	14	3.8	7	91.8
161	Θεσσαλονίκη	18.4	10.1	24.3	1	6.4	5	86.4
162	Θεσσαλονίκη-Δ.Ε.Θ.	19.1	10.9	24.1	1	6.1	5	65.0
163	Θεσσαλονίκη-Επταπύργιο	18.6	9.9	24.2	1	4.3	5	76.8

ΕΛΛΑΔΑ - ΜΕΤΕΩΡΟΛΟΓΙΚΑ ΔΕΔΟΜΕΝΑ ΑΠΡΙΛΙΟΥ 2023

α/α	ΟΝΟΜΑ	ΜΕΣΗ ΜΕΓΙΣΤΗ	ΜΕΣΗ ΕΛΑΧΙΣΤΗ	ΑΠΟΛΥΤΗ ΜΕΓΙΣΤΗ	ΗΜΕΡΑ	ΑΠΟΛΥΤΗ ΕΛΑΧΙΣΤΗ	ΗΜΕΡΑ	ΒΡΟΧΗ
164	Θήβα	19.4	8.8	24.4	14	4.1	7	66.0
165	Θήβα Νέα Οδός	20.4	8.2	25.4	14	3.3	9	52.4
166	Ιεράπετρα Λασιθίου	19.3	13.5	22.2	24	9.4	5	3.0
167	Ιθάκη	19.4	11.4	23.3	23	7.1	9	76.6
168	Ικαρία - Ράχες	15.7	9.1	21.4	25	4.7	7	70.2
169	Ίμερος Ροδόπης	17.1	8.5	20.2	16	4.1	8	30.4
170	Ίος	18.8	14.0	22.9	3	10.7	7	7.4
171	Ιπποκράτειος Πολιτεία	16.7	4.6	22.0	1	1.0	8	83.8
172	Ισθμός Κορίνθου	20.2	12.8	25.4	14	9.5	8	12.0
173	Ιστιαία Εύβοιας	19.5	8.6	26.2	14	4.8	12	80.2
174	Ίσωμα Κιλκίς	16.0	5.7	21.1	21	-0.7	7	96.0
175	Ιωάννινα	17.4	5.3	22.8	29	0.4	8	111.8
176	Καβομαλιάς Λακωνίας	18.6	13.4	21.2	3	9.5	6	18.2
177	Κάβο Ντόρο	16.0	10.8	22.3	1	7.0	7	71.2
178	Καϊμακτσαλάν Χ/Κ	2.0	-3.0	6.4	13	-8.5	7	103.6
179	Καισάρεια Κοζάνης	18.0	6.3	23.6	13	2.4	7	85.2
180	Κακόπετρος Χανίων	17.5	8.9	23.3	2	5.8	10	42.4
181	Καλάβρυτα	15.4	4.8	20.6	14	0.9	8	49.8
182	Καλαμαριά Θεσσαλονίκης	19.0	10.4	24.2	1	6.2	5	54.2
183	Καλαμάτα	20.4	12.3	23.7	27	9.2	7	40.0
184	Καλαμάτα-Δυτικά	20.1	9.6	23.1	26	6.7	7	31.8
185	Καλαμπάκα Τρικάλων	19.4	8.9	24.2	30	4.7	8	128.4
186	Καλαμπάκι Δράμας	17.7	7.3	21.6	25	3.1	13	130.8
187	Καλέντζι Αχαΐας	13.3	5.7	18.3	21	2.4	7	74.8
188	Κάλυμνος	19.4	14.7	22.7	17	12.2	7	10.6
189	Κάμποι Χανίων	17.1	7.8	24.1	14	3.4	9	43.4
190	Κάνδανος Χανίων	17.4	8.1	22.2	2	5.2	9	55.4
191	Κάντζα	19.7	10.1	23.7	24	5.7	9	34.8
192	Καπαρέλλι Βοιωτίας	18.5	9.7	23.2	14	6.3	11	48.8
193	Καραβοστάσι Θεσπρωτίας	18.3	9.4	21.0	22	4.6	8	82.0
194	Καρδάμυλα Χίου	19.2	10.8	24.2	26	6.7	12	94.6
195	Καρδαμύλη Μεσσηνίας	18.1	11.1	21.6	3	6.6	7	33.4
196	Καρδίτσα	20.8	7.6	25.6	30	3.8	8	63.6
197	Καρδίτσα-πόλη	20.5	9.8	25.1	30	4.7	7	110.6
198	Καρπενήσι-Βούτυρο	15.0	2.9	19.3	29	-2.2	8	79.2
199	Καρπενήσι-πόλη	13.4	3.9	18.3	29	-0.4	8	86.8
200	Καρπερό Γρεβενών	17.3	4.8	22.9	24	0.9	7	168.6
201	Κάρυστος Εύβοιας	19.3	12.9	21.6	12	9.8	7	26.2
202	Κάσος	19.4	14.7	24.0	26	12.4	1	5.0
203	Κασσάνδρεια Χαλκιδικής	18.8	8.1	23.4	25	4.3	9	52.8
204	Καστελλόριζο	20.6	15.2	23.1	16	11.4	7	25.6
205	Καστοριά	16.5	5.8	21.8	13	1.7	8	38.8
206	Καστρίτσι Αχαΐας	15.3	9.2	20.1	21	4.4	6	65.4
207	Καταράκτης Άρτας	14.3	5.4	18.5	21	1.1	7	144.4
208	Κατταβιά Ρόδου	19.9	13.0	22.8	18	8.5	14	26.4
209	Κάτω Αχαΐα	20.3	9.2	24.2	14	5.7	8	28.4
210	Κάτω Βλασία Αχαΐας	14.7	4.7	20.7	14	1.2	8	77.6
211	Κέα	18.3	12.5	22.7	26	9.4	7	17.2
212	Κέα Λιμάνι	19.4	13.0	23.5	24	9.2	9	11.8
213	Κερασιά Έδεσσας	13.9	4.7	19.3	30	-2.1	7	77.4
214	Κεράσοβο Ιωαννίνων	13.8	3.9	19.7	29	-0.1	7	111.5
215	Κερατέα	18.9	11.4	22.5	26	8.0	7	14.6
216	Κερκίνη Σερρών	18.8	8.3	23.8	30	2.5	7	89.0
217	Κέρκυρα	18.6	9.7	22.2	22	4.4	8	100.4
218	Κηφισιά	18.6	10.8	21.9	14	7.8	11	45.8

ΕΛΛΑΔΑ - ΜΕΤΕΩΡΟΛΟΓΙΚΑ ΔΕΔΟΜΕΝΑ ΑΠΡΙΛΙΟΥ 2023

α/α	ΟΝΟΜΑ	ΜΕΣΗ ΜΕΓΙΣΤΗ	ΜΕΣΗ ΕΛΑΧΙΣΤΗ	ΑΠΟΛΥΤΗ ΜΕΓΙΣΤΗ	ΗΜΕΡΑ	ΑΠΟΛΥΤΗ ΕΛΑΧΙΣΤΗ	ΗΜΕΡΑ	ΒΡΟΧΗ
219	Κιάτο Κορινθίας	19.9	10.9	25.1	14	6.6	7	30.8
220	Κιβωτός Γρεβενών	15.9	4.6	21.4	13	0.1	7	64.3
221	Κιλκίς	17.3	6.3	23.6	30	0.3	7	71.2
222	Κιλκίς Πόλη	17.5	8.0	23.2	30	1.4	7	83.0
223	Κίσσαμος Χανίων	20.3	11.2	27.2	2	7.6	10	18.4
224	Κίτρινη Λίμνη Κοζάνης	16.3	3.1	21.6	13	-1.7	7	54.2
225	Κίτσι Κορωπίου	19.7	11.4	22.5	25	7.6	7	12.8
226	Κλειδί Βοιωτίας	19.2	9.8	23.8	24	5.1	7	56.2
227	Κλειδωνιά Κόνιτσας	17.9	5.3	22.8	29	-0.8	8	144.2
228	Κλεισούρα Καστοριάς	11.5	3.3	17.8	30	-2.5	7	119.6
229	Κλοκωτός Τρικάλων (1)	21.1	9.1	25.5	14	5.2	7	117.8
230	Κοζάνη	15.5	5.2	21.1	13	0.2	7	99.6
231	Κουλάδα Κοζάνης	16.0	3.6	21.2	13	-0.7	12	50.8
232	Κοίμηση Σερρών	18.3	8.2	23.3	21	3.6	7	83.2
233	Κόκκινο Βοιωτίας	18.2	10.0	23.4	14	5.7	7	52.5
234	Κολυμπάρι Χανίων	20.2	10.8	27.2	2	7.6	9	37.4
235	Κομνηνά Εορδαίας	15.1	4.2	21.5	24	-1.1	7	62.6
236	Κομνηνά Εορδαίας 2	15.3	5.1	21.2	30	0.1	7	51.6
237	Κομπότι Άρτας	19.5	9.4	23.2	24	4.6	7	91.6
238	Κονιάκος Φωκίδας	13.7	6.1	18.6	14	1.9	7	90.4
239	Κόνιτσα Ιωαννίνων	17.9	5.8	23.9	29	-0.1	7	87.9
240	Κοπανάκι Μεσσηνίας	18.2	7.8	22.3	21	3.8	8	87.6
241	Κορδελιό Θεσ/νίκης	19.4	10.8	23.9	21	5.7	5	57.6
242	Κορινός Πιερίας	17.9	9.4	23.8	1	4.7	5	130.4
243	Κορυδαλλός Αττικής	19.8	13.1	23.1	25	9.9	7	17.4
244	Κόρωνος Νάξου	14.7	10.0	19.9	25	6.8	7	36.0
245	Κουφονήσια	19.5	14.4	22.0	3	11.4	7	14.6
246	Κρανίδι Αργολίδας	21.4	11.4	26.6	25	8.0	7	51.8
247	Κρήνη Αιγιαλείας	15.1	6.5	20.3	14	1.9	7	62.2
248	Κριεζά Εύβοιας	18.9	9.0	22.9	25	2.7	9	63.8
249	Κροκέες Ευρώτα	19.9	8.1	23.1	24	5.2	7	49.4
250	Κρυονέρι Κορινθίας	13.9	6.6	20.2	14	2.9	7	4.0
251	Κύθηρα	15.9	10.7	18.8	24	7.1	7	26.6
252	Κυλλήνη Ηλείας	18.7	12.5	21.7	24	9.6	9	68.2
253	Κύμη Ευβοίας	16.8	10.6	24.4	1	7.6	6	42.2
254	Κυπαρισσία Μεσσηνίας	19.3	10.3	24.6	14	5.9	8	26.0
255	Κυριάκι Βοιωτίας	15.2	6.9	19.9	14	2.9	7	53.6
256	Κωπαΐδα Βοιωτίας	20.6	9.5	26.6	24	5.3	7	68.6
257	Κως	19.1	13.4	22.0	17	10.6	7	11.0
258	Λαγκαδάς Θεσσαλονίκης	18.6	4.4	22.9	30	-0.2	13	85.8
259	Λαγκάδια Αρκαδίας	13.7	6.1	19.1	21	1.6	7	107.0
260	Λαϊλιάς Σερρών	7.5	0.1	12.9	30	-6.3	7	28.6
261	Λάκκωμα Θεσ/κης	18.4	9.6	23.1	1	5.2	7	94.0
262	Λαμία	19.8	11.1	26.5	14	6.7	7	94.2
263	Λάππα Αχαΐας	19.4	9.9	22.8	14	5.7	8	56.0
264	Λάρισα	21.1	9.9	27.3	30	6.7	8	63.0
265	Λάρισα-Χάλκη	20.4	8.1	26.8	14	4.4	7	81.8
266	Λαύριο Αττικής	19.6	12.5	23.7	25	8.2	8	7.4
267	Λεβίδι Αρκαδίας	15.7	4.5	20.8	13	0.5	7	1.0
268	Λέντας Ηρακλείου	20.1	14.6	22.3	2	12.3	11	8.8
269	Λεπιανά Άρτας	15.7	6.1	20.6	21	1.8	7	158.4
270	Λέσβος-Αγ.Παρασκευή	18.9	8.9	23.1	22	4.9	7	55.4
271	Λέσβος-Θερμή	18.9	11.2	22.2	25	7.3	29	80.0
272	Λέσβος-Πέτρα	18.4	11.3	23.8	25	7.5	7	37.8
273	Λέσβος-Στύψη	16.1	9.9	19.9	25	6.4	7	54.2

ΕΛΛΑΔΑ - ΜΕΤΕΩΡΟΛΟΓΙΚΑ ΔΕΔΟΜΕΝΑ ΑΠΡΙΛΙΟΥ 2023

α/α	ΟΝΟΜΑ	ΜΕΣΗ ΜΕΓΙΣΤΗ	ΜΕΣΗ ΕΛΑΧΙΣΤΗ	ΑΠΟΛΥΤΗ ΜΕΓΙΣΤΗ	ΗΜΕΡΑ	ΑΠΟΛΥΤΗ ΕΛΑΧΙΣΤΗ	ΗΜΕΡΑ	ΒΡΟΧΗ
274	Λευκάδα	18.7	11.5	22.3	29	7.8	7	66.0
275	Λευκοχώρι Φθιώτιδας	21.2	6.7	26.9	14	2.1	12	77.6
276	Λήμνος	18.6	9.9	22.4	25	5.6	8	88.8
277	Λιβαδειά	20.2	7.7	26.0	14	3.4	7	63.8
278	Λιβάδι Παρνασσού	12.3	2.9	16.2	24	-1.2	7	85.4
279	Λιμικό Πόρτο-Ράφτη	20.1	8.3	23.9	26	2.9	9	20.4
280	Λίνδος Ρόδου	20.5	14.7	24.4	24	11.1	7	21.2
281	Λουτράκι	21.2	12.4	26.6	14	8.6	7	20.8
282	Λυκόχια Αρκαδίας	14.4	5.2	18.7	21	0.3	7	83.6
283	Μαγούλιανα Αρκαδίας	11.2	3.2	15.8	21	-0.7	7	67.6
284	Μακρακώμη Φθιώτιδας	20.2	7.9	25.6	24	3.3	8	76.6
285	Μακρινίτσα Πηλίου	13.9	7.1	19.4	14	2.8	7	78.8
286	Μακρυκάπα Ευβοίας	20.0	8.4	24.8	14	4.1	9	78.4
287	Μαλακάσα	18.0	8.0	22.3	1	4.6	9	98.6
288	Μάλια - CMP	20.6	11.9	28.7	3	8.4	1	29.4
289	Μανιάκι Φλώρινας	16.4	5.6	21.8	30	1.7	8	47.8
290	Μαρκόπουλο	20.0	11.1	22.6	25	6.8	8	15.2
291	Μαρμαράς Χαλκιδικής	19.1	11.0	22.9	25	8.1	8	37.0
292	Μαρούσι Αττικής	19.2	11.4	22.9	14	8.6	8	39.6
293	Μαυρολιθάρι Φωκίδας	11.5	1.2	16.8	13	-3.1	8	73.4
294	Μαυροπηγή Κοζάνης	16.2	4.9	22.4	30	0.5	7	57.8
295	Μεγαλόπολη Αρκαδίας	18.8	6.6	22.8	24	3.1	8	71.0
296	Μεγαλόπολη - Ψαθί	18.2	5.6	21.9	21	1.9	8	58.6
297	Μεγίστη Λαύρα-Άγ. Όρος	17.0	12.0	21.6	25	8.3	6	48.4
298	Μέλανες Νάξου	19.5	12.4	25.0	14	8.9	7	22.4
299	Μελίσσια Αχαΐας	17.9	8.1	22.4	24	3.4	7	49.2
300	Μενίδι Αιτωλ/νίας	18.9	9.1	22.8	24	4.2	7	97.6
301	Μεσόβουνο Κοζάνης	14.4	3.0	20.0	24	-1.3	8	33.2
302	Μεταμόρφωση Αττικής	20.1	11.2	23.1	25	7.2	9	18.8
303	Μεταξάδες Έβρου	17.6	8.1	22.7	25	3.2	6	74.6
304	Μεταξοχώρι Ηρακλείου	18.6	9.9	22.9	17	5.7	12	19.6
305	Μέτσοβο	10.6	2.4	15.8	30	-1.3	8	144.4
306	Μήλος	19.1	12.9	22.7	3	10.4	8	18.6
307	Μικρή Βίγλα Νάξου	18.7	13.6	23.1	14	10.3	6	20.4
308	Μικρόκαμπος Δράμας	18.5	6.3	23.1	25	1.1	13	140.0
309	Μοίρες Ηρακλείου	21.2	10.2	25.1	15	5.2	7	6.2
310	Μολάοι Λακωνίας	20.0	10.7	23.2	24	6.8	7	36.8
311	Μόλυβος Λέσβου	17.8	9.8	22.9	21	6.3	7	58.0
312	Μονεμβασιά	19.6	13.2	23.2	26	10.1	11	40.0
313	Μονή Σίμωνος Πέτρας	15.2	9.2	19.2	1	6.1	8	64.6
314	Μονή Τοπλού Λασιθίου	19.9	12.6	25.3	2	9.5	12	13.8
315	Μόρνος - Φράγμα	16.8	6.8	21.9	21	2.2	11	58.4
316	Μοσχάτο Αττικής	20.2	13.4	22.6	25	10.3	7	15.8
317	Μουζάκι Καρδίτσας	19.3	8.4	25.0	24	3.5	8	81.4
318	Μουριές Κιλκίς	18.9	7.1	24.6	30	1.6	7	83.4
319	Μπλεσίβος Μαινάλου	9.0	2.0	14.6	21	-1.9	7	59.4
320	Μύκονος	18.2	14.2	21.5	14	11.1	6	22.2
321	Μυρίκη Καρπενησίου	13.1	3.6	18.9	29	-0.3	8	95.6
322	Μυστράς Λακωνίας	20.1	7.6	24.3	24	4.5	8	99.0
323	Νάξος	18.9	13.5	23.9	14	10.1	8	12.0
324	Νάουσα Ημαθίας	16.7	9.0	22.3	1	3.9	7	67.8
325	Νέα Αρτάκη Εύβοιας	19.8	11.1	24.8	14	7.5	9	56.6
326	Νέα Μάκρη Αττικής	20.6	11.4	25.9	25	7.8	8	34.0
327	Νέα Μηχανιώνα Θεσ/νίκης	17.9	10.2	22.7	21	5.8	5	116.6
328	Νέα Πέραμος Καβάλας	17.1	7.3	20.1	25	3.4	8	63.0

ΕΛΛΑΔΑ - ΜΕΤΕΩΡΟΛΟΓΙΚΑ ΔΕΔΟΜΕΝΑ ΑΠΡΙΛΙΟΥ 2023

α/α	ΟΝΟΜΑ	ΜΕΣΗ ΜΕΓΙΣΤΗ	ΜΕΣΗ ΕΛΑΧΙΣΤΗ	ΑΠΟΛΥΤΗ ΜΕΓΙΣΤΗ	ΗΜΕΡΑ	ΑΠΟΛΥΤΗ ΕΛΑΧΙΣΤΗ	ΗΜΕΡΑ	ΒΡΟΧΗ
329	Νεάπολη Λασιθίου	20.0	11.9	26.4	2	9.2	7	33.8
330	Νέα Σάντα Κυκλίκης	18.6	6.9	23.2	1	1.6	7	88.6
331	Νέα Σμύρνη Αττικής	21.0	13.9	23.7	26	10.6	7	14.2
332	Νεμέα Κορινθίας	19.5	6.4	25.3	14	1.4	7	34.6
333	Νέος Καύκασος	16.3	3.9	22.6	30	-1.3	8	71.4
334	Νέος Κόσμος Αττικής	20.5	13.7	23.6	25	10.4	7	14.8
335	Νέσσωνας Τεμπών	20.2	6.7	25.3	14	2.7	12	44.4
336	Νευροκόπι	15.3	3.1	19.6	13	-2.5	13	97.8
337	Νησί Γρεβενών	16.1	5.1	21.0	24	0.9	7	89.2
338	Νίκαια Αττικής	20.1	13.6	23.6	26	10.5	7	14.6
339	Νίσυρος	18.8	14.2	21.9	3	10.8	11	29.2
340	ΝΟΗΣΙΣ - Θεσσαλονίκη	19.2	9.9	24.2	1	5.9	5	75.6
341	Νομισματοκοπέιο	18.9	11.5	23.2	14	8.5	9	28.4
342	Νότιο Πεδίο Εορδαίας	14.8	4.8	20.8	30	0.0	7	50.6
343	Ξάνεμος Σκιάθου	18.2	11.8	25.7	1	9.4	10	94.2
344	Ξάνθη	17.6	7.7	21.6	15	2.8	8	96.1
345	Ξηρολίμνη Κοζάνης	16.0	4.7	21.8	13	-0.6	7	69.8
346	Οβρυά Αχαΐας	19.1	11.0	24.8	14	7.3	8	42.4
347	Όλυμπος	13.7	3.3	18.6	24	-1.3	7	101.0
348	Ορεινή Ναυπακτία	13.5	4.7	18.3	21	0.7	7	111.6
349	Ορεστιάδα	18.2	6.6	23.9	25	0.9	9	53.4
350	Ουρσουλίνες Αμαρουσίου	19.0	9.0	22.7	14	6.1	10	43.0
351	Οχυρό Νευροκοπίου	15.7	2.4	19.9	21	-3.7	13	162.6
352	Παλαιοκούνδουρα Μάνδρας	18.3	7.5	22.6	24	3.8	9	27.8
353	Παλαιοχώρα Χανίων	20.0	13.9	22.5	27	11.6	14	33.0
354	Παλαιωχόρι Φθιώτιδας	18.2	8.9	23.6	14	5.0	7	106.0
355	Παλαιό Σκυλίτσι Ημαθίας	20.2	7.4	26.0	30	1.8	7	56.4
356	Παλιουριά Γρεβενών	17.4	5.1	22.6	24	1.5	7	72.8
357	Παλλήνη	20.1	11.3	24.2	24	7.3	9	48.0
358	Παλλήνη - Κωστέα Γείτονα	18.7	11.2	22.4	24	7.7	11	43.2
359	Παναχαϊκό Αχαΐας	7.0	1.4	12.3	14	-2.9	7	87.0
360	Παξιμάδα Ευβοίας	16.9	11.9	20.6	22	8.3	6	9.6
361	Παξοί	18.0	11.6	21.7	23	8.1	7	71.0
362	Παπάγου	18.7	8.9	22.2	14	5.2	7	29.8
363	Πάπιγκο	-	-	-	-	-	-	-
364	Παραλία Αχαΐας	19.5	11.6	25.7	14	7.7	8	43.2
365	Παραμυθιά Θεσπρωτίας	14.3	6.4	18.8	23	1.2	7	159.6
366	Παρανέστι Δράμας	18.3	4.5	22.6	1	-1.7	13	130.2
367	Πάργα	17.9	10.9	20.6	21	6.3	8	73.2
368	Παρνασσός Χ/Κ 1950m	4.8	-0.6	9.2	13	-4.7	7	97.0
369	Πάρνηθα (1230 m)	10.2	4.5	14.1	24	0.2	11	76.6
370	Πάρος	19.0	12.8	22.8	25	9.7	7	17.0
371	Πατήσια Αττικής	20.9	13.0	24.2	26	9.4	9	24.4
372	Πάτμος	18.9	14.8	21.2	3	12.3	7	8.0
373	Πάτρα-Λιμάνι	17.9	13.5	20.6	21	9.7	6	38.2
374	Πάτρα-Λιμάνι 1	18.5	12.3	24.3	14	8.8	6	30.6
375	Πάτρα-Λιμάνι 2	18.7	12.3	24.6	14	8.9	7	36.8
376	Πάτρα-Πανεπιστήμιο	16.0	8.2	20.5	21	4.0	8	46.2
377	Πάτρα-Προσφυγικά	19.8	12.2	24.5	14	8.8	7	40.4
378	Πάτρα-Ρωμανός	18.0	11.4	22.8	14	7.4	6	45.8
379	Πεδινό Κυκλίκης	18.6	6.3	24.5	30	1.3	7	90.2
380	Πεζά Ηρακλείου	19.3	7.9	24.3	17	3.9	7	19.4
381	Πειραιάς	19.6	13.5	22.7	26	10.2	7	17.0
382	Πειραιάς (Λιμάνι)	19.8	13.9	22.9	26	10.6	7	19.2
383	Πειραιάς-Παιδαγωγική	19.8	13.8	23.3	26	10.7	7	18.0

ΕΛΛΑΔΑ - ΜΕΤΕΩΡΟΛΟΓΙΚΑ ΔΕΔΟΜΕΝΑ ΑΠΡΙΛΙΟΥ 2023

α/α	ΟΝΟΜΑ	ΜΕΣΗ ΜΕΓΙΣΤΗ	ΜΕΣΗ ΕΛΑΧΙΣΤΗ	ΑΠΟΛΥΤΗ ΜΕΓΙΣΤΗ	ΗΜΕΡΑ	ΑΠΟΛΥΤΗ ΕΛΑΧΙΣΤΗ	ΗΜΕΡΑ	ΒΡΟΧΗ
384	Πεντέλη Αττικής	17.2	9.5	20.8	24	5.9	11	44.2
385	Πέραμα Αττικής	19.8	13.3	23.3	26	10.2	7	14.6
386	Περιγιάλι Κορινθίας	20.6	8.9	27.7	14	5.2	7	31.2
387	Περιθώρι Νευροκοπίου	15.3	3.4	19.6	25	-2.1	7	170.4
388	Περιστέρι Αττικής	20.0	12.9	23.3	26	9.6	7	17.6
389	Περτούλι Τρικάλων	11.2	1.7	15.8	29	-2.6	8	116.2
390	Πετάλεια Κέρκυρας	13.2	5.9	17.9	29	0.7	7	200.6
391	Πετρούπολη Αττικής	19.2	11.8	22.3	25	7.8	7	25.6
392	Πηνεία Ηλείας	18.6	8.5	22.7	21	4.8	8	79.6
393	Πλαγιά Κιλκίς	18.3	6.4	24.9	30	-0.1	7	88.6
394	Πλάκα – Blue Palace	20.7	13.6	25.4	26	10.4	11	12.0
395	Πλακιάς Ρεθύμνου	19.1	13.0	21.9	3	9.1	12	40.0
396	Πλατανιάς Χανίων	21.2	11.7	28.1	2	8.4	10	27.6
397	Πλατανούλια Λάρισας	20.5	7.1	25.7	14	3.0	28	56.8
398	Πλατύκαμπος Λαρίσης	20.2	7.0	25.9	14	3.3	7	63.4
399	Πληκάτι Ιωαννίνων	12.8	2.1	18.6	23	-2.7	7	94.8
400	Πλώρα Ηρακλείου	21.6	8.9	25.0	2	3.1	7	8.4
401	Πολύγυρος Χαλκιδικής	14.8	7.7	19.4	1	2.2	7	85.4
402	Πολύδροσο Φωκίδας	18.8	6.8	23.3	14	2.6	8	73.2
403	Ποντοκερασιά Κιλκίς	14.7	5.1	18.8	1	-1.7	7	171.0
404	Πορταριά Πηλίου	16.0	9.3	21.0	1	4.8	11	66.2
405	Πόρτο Ράφτη	20.5	11.6	25.1	24	7.7	9	24.4
406	Ποταμοί Λασιθίου	16.0	7.1	21.6	17	3.6	7	39.8
407	Πουρναρόκαστρο Αχαΐας	15.6	8.1	20.8	14	3.9	7	40.2
408	Πράμαντα Ιωαννίνων	14.5	5.5	19.5	23	1.6	7	128.8
409	Πρέβεζα	20.0	10.3	23.3	23	5.7	7	53.0
410	Πρέσπες	14.6	5.7	20.7	13	2.1	7	38.2
411	Προσκυνητές Ροδόπης	16.4	9.3	19.1	16	5.6	8	36.2
412	Πτολεμαΐδα Κοζάνης	16.5	4.3	22.7	24	-1.1	7	65.6
413	Πτολεμαΐδα Va	15.9	5.4	21.8	13	1.2	7	62.0
414	Πύλος	18.6	12.3	22.0	14	9.8	8	52.0
415	Πυράθι Ηρακλείου	19.2	10.5	23.9	17	6.9	12	11.4
416	Πύργος Ηλείας	19.5	10.9	23.7	21	7.2	8	69.4
417	Ραφήνα Αττικής	20.1	11.4	25.6	26	7.1	8	20.6
418	Ρέθυμνο	19.6	13.7	24.1	3	10.0	11	31.0
419	Ρέθυμνο-πόλη	19.7	13.2	24.8	3	9.5	11	60.0
420	Ριζώματα Ημαθίας	14.5	5.5	18.7	1	-0.5	7	74.0
421	Ρίο Αχαΐας	18.5	12.2	21.3	22	7.6	8	50.4
422	Ρόδος	18.8	14.1	21.2	25	10.7	7	20.2
423	Ρούστικα Ρεθύμνου	18.8	11.6	22.6	26	8.0	11	44.6
424	Σαλαμίνα	21.4	13.2	24.8	14	9.4	9	17.0
425	Σαμαριά	11.9	5.7	16.9	2	1.1	7	88.0
426	Σαμαριά-Φαράγγι	18.2	9.8	23.6	2	6.1	7	52.4
427	Σαμοθράκη	17.3	11.1	22.7	26	7.1	7	46.6
428	Σάμος	19.3	12.7	23.3	17	9.2	8	56.8
429	Σάμος 2	19.1	11.5	23.0	3	6.7	30	44.8
430	Σέμπρωνας Χανίων	16.4	8.8	21.6	25	5.1	7	59.4
431	Σαγαΐκα Αχαΐας	19.0	10.0	22.6	14	6.1	8	55.2
432	Σαντορίνη	18.5	13.3	24.3	2	10.8	7	34.2
433	Σέλι Χ/Κ	8.3	0.1	14.8	13	-4.2	7	105.4
434	Σέρρες	20.1	7.7	24.0	30	2.8	7	86.4
435	Σέρρες - Θερμά	19.5	7.2	25.2	30	3.6	13	72.2
436	Σέρρες - Μανδράκι	18.4	6.4	22.8	21	0.2	7	81.0
437	Σέσι Παρνασσού	3.8	-2.8	8.3	13	-15.3	7	107.0
438	Σέττα Ευβοίας	13.6	6.0	18.6	1	1.7	11	163.9

ΕΛΛΑΔΑ - ΜΕΤΕΩΡΟΛΟΓΙΚΑ ΔΕΔΟΜΕΝΑ ΑΠΡΙΛΙΟΥ 2023

α/α	ΟΝΟΜΑ	ΜΕΣΗ ΜΕΓΙΣΤΗ	ΜΕΣΗ ΕΛΑΧΙΣΤΗ	ΑΠΟΛΥΤΗ ΜΕΓΙΣΤΗ	ΗΜΕΡΑ	ΑΠΟΛΥΤΗ ΕΛΑΧΙΣΤΗ	ΗΜΕΡΑ	ΒΡΟΧΗ
439	Σητεία	20.6	13.3	25.7	3	10.3	13	23.8
440	Σίβα Ηρακλείου	21.4	10.9	25.2	2	5.1	7	8.0
441	Σίνδος Θεσσαλονίκης	20.4	8.9	24.9	1	4.6	13	79.8
442	Σίσι Λασιθίου	20.4	12.7	29.2	3	10.1	1	45.8
443	Σίφνος	19.3	13.9	23.8	14	11.3	8	16.2
444	Σκα Αθηνών	20.4	11.2	24.2	25	7.1	7	32.2
445	Σκάλα Λακωνίας	21.3	9.4	25.3	25	5.7	7	23.6
446	Σκιάθος	19.3	12.4	25.8	1	9.8	8	101.0
447	Σκόπελος	18.5	12.7	25.1	1	9.4	11	36.4
448	Σκύρος	18.2	12.9	21.7	25	9.7	7	28.2
449	Σμόκοβο Καρδίτσας	17.5	6.9	23.2	24	1.0	7	80.8
450	Σούδα Χανίων	20.9	10.8	28.2	14	7.5	10	21.0
451	Σούνιο	20.0	12.3	23.7	25	9.0	7	6.6
452	Σπάρτη	20.7	7.5	24.3	24	4.8	7	62.0
453	Σπάτα Αττικής	19.7	9.7	23.2	24	4.5	9	35.4
454	Σπέτσες	20.0	13.7	25.2	25	9.8	7	23.4
455	Σπήλι Ρεθύμνου	18.5	10.0	23.6	15	5.4	12	86.8
456	Σταλός Χανίων	20.1	13.0	26.1	2	9.2	11	25.6
457	Σταυράκια Ηρακλείου	19.4	11.6	24.4	17	8.3	11	41.6
458	Στεμνίτσα Αρκαδίας	12.6	5.2	17.7	21	1.1	7	129.2
459	Στενή Ευβοίας	17.6	8.2	22.8	14	4.6	9	110.8
460	Στεφάνη Βοιωτίας	16.6	7.1	20.3	24	3.1	9	86.4
461	Στρατώνι Χαλκιδικής	16.7	9.5	20.8	12	5.7	7	117.6
462	Στυλίδα	21.6	8.6	27.6	14	4.1	7	124.6
463	Σύρα Ευβοίας	19.2	11.7	23.3	25	8.5	7	36.8
464	Σφακιά Χανίων	14.1	6.8	19.3	2	2.9	7	45.0
465	Σχοινούσα	18.3	13.7	21.2	22	10.8	11	15.8
466	Τακτικούπολη Τροιζηνίας	20.8	7.7	26.0	1	3.0	9	33.0
467	Τανάγρα Βοιωτίας	19.7	8.2	24.3	14	3.8	7	47.6
468	Τατόι Αττικής	19.1	8.0	23.4	25	3.7	9	49.8
469	Τέροβο Ιωαννίνων	16.0	2.9	20.3	21	-1.6	8	105.4
470	Τέρπουλλος Κιλκίς	17.9	4.9	23.7	30	-1.7	7	85.4
471	Τζερριάδων Λασιθίου	16.1	5.5	21.8	17	0.9	30	48.6
472	Τήνος	18.8	13.5	21.0	22	10.5	6	17.0
473	Τήνος - Πόρτο	18.6	13.0	22.3	17	9.3	11	27.8
474	Τήνος - Πύργος	-	-	-	-	-	-	-
475	Τήνος - Στενή	16.3	10.0	20.9	22	6.0	7	40.8
476	Τραγάνα Φθιώτιδας	20.7	9.3	26.6	14	4.2	7	51.4
477	Τρίκαλα	20.6	8.8	26.4	30	4.9	8	76.6
478	Τρίκαλα Κορινθίας	12.3	5.1	18.4	14	1.1	7	53.2
479	Τρίπολη	17.3	4.0	21.4	24	-0.2	7	60.9
480	Τρίστενο Ιωαννίνων	15.4	4.7	21.5	13	0.6	7	133.4
481	Τσεπέλοβο Ιωαννίνων	13.1	4.0	19.0	29	0.1	8	106.1
482	Τύρια Ιωαννίνων	17.1	4.0	22.4	29	-1.6	8	121.6
483	Ύδρα	19.9	14.1	22.9	1	10.6	10	29.4
484	Υμηττός-Δάφνη	19.8	12.9	22.5	26	9.4	7	18.4
485	Φαλάσαρνα Χανίων	20.4	14.8	28.3	14	11.1	11	22.6
486	Φάληρο Αττικής	20.5	13.8	22.9	25	10.6	7	13.4
487	Φαράγγι Μοιρών Φλώρινας	-	-	-	-	-	-	-
488	Φιλιατρά Μεσσηνίας	18.9	11.2	24.3	14	8.1	8	51.0
489	Φινοκαλιά Λασιθίου	18.7	12.8	24.4	3	8.7	11	29.8
490	Φλώρινα	15.1	4.4	21.8	13	-0.1	7	65.4
491	Φλώρινα Δυτικά	15.0	4.4	22.2	13	-0.2	7	82.2
492	Φολέγανδρος	17.5	12.7	20.9	3	10.1	6	23.2
493	Φούρνοι	19.2	14.3	21.6	22	11.8	7	38.0

ΕΛΛΑΔΑ - ΜΕΤΕΩΡΟΛΟΓΙΚΑ ΔΕΔΟΜΕΝΑ ΑΠΡΙΛΙΟΥ 2023

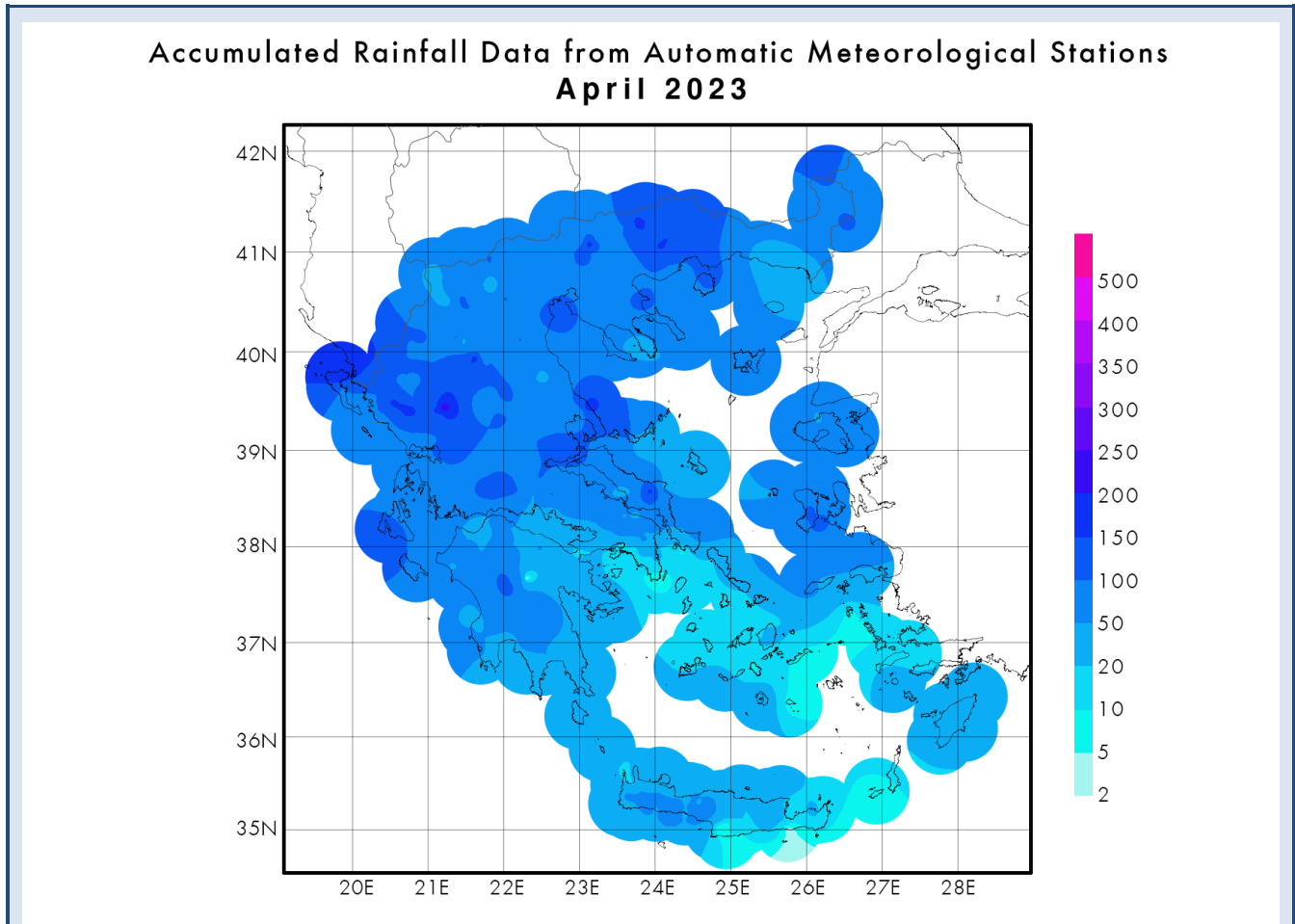
α/α	ΟΝΟΜΑ	ΜΕΣΗ ΜΕΓΙΣΤΗ	ΜΕΣΗ ΕΛΑΧΙΣΤΗ	ΑΠΟΛΥΤΗ ΜΕΓΙΣΤΗ	ΗΜΕΡΑ	ΑΠΟΛΥΤΗ ΕΛΑΧΙΣΤΗ	ΗΜΕΡΑ	ΒΡΟΧΗ
494	Φουρφουράς Ρεθύμνου	17.3	10.6	20.8	2	6.7	11	67.6
495	Φράγμα Ποταμών Ρεθύμνου	19.9	9.6	24.4	25	4.9	12	43.6
496	Φύσκα Κιλκίς	17.7	5.7	23.1	30	-1.3	7	67.8
497	Φωτολίβος Δράμας	18.9	7.3	23.1	25	2.1	13	159.1
498	Χαϊδάρι	19.4	12.2	22.2	26	8.6	7	21.2
499	Χαϊδάρι - Λόφος	19.4	11.8	22.2	25	7.9	7	21.8
500	Χαλάνδρι	19.1	11.4	22.8	14	8.1	9	28.0
501	Χαλανδρίτσα Αχαΐας	17.3	8.8	21.7	14	4.7	7	41.8
502	Χαλάστρα Θεσ/νίκης	19.0	8.5	24.6	1	4.8	5	87.4
503	Χαλάστρα Θεσ/νίκης-Πόλη	19.8	8.9	24.6	1	5.3	5	92.4
504	Χαλκίδα	19.7	11.1	24.1	14	7.4	11	69.6
505	Χανιά-Κέντρο Πόλης	21.3	12.0	29.3	14	8.4	10	20.0
506	Χανιά-Νότια	21.4	13.3	28.7	14	10.3	11	33.0
507	Χανιά-Πολυτεχνείο	21.1	11.6	27.9	2	8.4	11	28.4
508	Χαραυγή Αχαΐας	18.0	8.4	22.9	14	4.9	8	78.2
509	Χαροκόπειο Αθηνών	21.4	12.4	24.3	25	9.4	9	14.0
510	Χίος	19.5	11.0	23.1	26	7.3	8	82.6
511	Χίος-Βέσσα	17.6	9.6	20.5	22	5.8	12	89.2
512	Χίος-Ιωνία	18.7	11.8	22.7	22	8.3	7	109.8
513	Χίος-Καμπόχωρα	19.3	7.5	22.8	22	3.2	8	158.4
514	Χίος-Πόλη	18.9	11.2	21.8	25	7.8	8	100.4
515	Χίος-Πυργί	18.5	10.4	21.2	22	6.3	12	-
516	Ψαρά	17.9	13.1	22.1	22	9.7	7	49.0
517	Ψαχνά Ευβοίας	20.9	9.3	26.1	14	4.4	9	46.6
518	Ψυχικό	19.8	11.0	23.4	25	7.5	7	27.2
519	Ωλένη Ηλείας	18.7	6.7	23.3	21	3.5	8	51.6
520	Ωλενία Αχαΐας	20.2	8.4	25.0	14	4.3	11	34.8
521	Ωρεοί Ευβοίας	19.5	10.6	26.7	14	6.7	7	114.6
522	Ωρωπός	20.6	9.8	26.3	14	4.8	9	36.4
523	51ο ΧΛΜ Λαμίας Άμφισσας	13.5	6.1	18.6	14	2.0	11	60.0
Διεθνείς Σταθμοί								
	Λευκωσία, Κύπρος	23.2	11.5	29.2	4	7.6	1	13.4
	Σύδνεϋ, Αυστραλία	16.5	16.3	16.5	1	16.3	1	70.8

Με **κόκκινο**: Απώλεια/ελλιπή δεδομένα

(1) Οι σταθμοί με την ένδειξη αυτή τοποθετήθηκαν στο πλαίσιο συνεργασίας των Ινστιτούτων ΙΕΠΒΑ και ΓΕΙΝ του ΕΑΑ.

ΕΛΛΑΔΑ - ΧΑΡΤΗΣ ΒΡΟΧΟΠΤΩΣΕΩΝ ΑΠΡΙΛΙΟΥ 2023

Οι τιμές βροχής είναι σε χιλιοστά και είναι αθροιστικές για ολόκληρο τον μήνα. Ο χάρτης αυτός παράγεται από το σύνολο των αυτόματων μετεωρολογικών σταθμών του ΕΑΑ (523) που παρατίθενται στις προηγούμενες σελίδες.



Το **Μηνιαίο Δελτίο** συντάσσουν και επιμελούνται οι Κ. Παπαγιαννάκη, Κ. Λαγουβάρδος και Β. Κοτρώνη. Ευχαριστούμε τους παρατηρητές του σταθμού του Θησείου για τη συλλογή των παρατηρήσεων, τη συνάδελφο Δ. Φουντά για τον έλεγχο ποιότητας των δεδομένων και τον συνάδελφο Β. Ψυλόγλου για τον έλεγχο καλής λειτουργίας του σταθμού. Η συλλογή και η επεξεργασία των στοιχείων των μετεωρολογικών σταθμών του Εθνικού Αστεροσκοπείου Αθηνών (ΕΑΑ) εκτός Αττικής πραγματοποιείται από τους συναδέλφους του ΕΑΑ: Β. Βαφειάδη, Σ. Βουγιούκα, Θ. Κοπανιά, Ι. Κωλέτση και Κ. Παπαγιαννάκη.

Σχετικά links

Προγνώσεις 6 ημερών διατίθενται καθημερινά από τη σελίδα του ΕΑΑ: <http://www.meteo.gr/meteomaps> και στα ελληνικά από τη σελίδα <http://www.meteo.gr/>.

Παρατηρήσεις και ιστορικά στοιχεία από τους αυτόματους σταθμούς του ΕΑΑ δίνονται στη σελίδα <http://https://meteosearch.meteo.gr/>. Το παρόν, καθώς και όλα τα δελτία από τον Ιανουάριο 2001 μέχρι σήμερα, διατίθενται επίσης σε μορφή PDF από τη σελίδα <https://meteo.gr/climatic.cfm>.