




Εθνικό Αστεροσκοπείο Αθηνών  
Ινστιτούτο Ερευνών Περιβάλλοντος  
και Βιώσιμης Ανάπτυξης



## Μηνιαίο Δελτίο Μετεωρολογικών Παραμέτρων Ελλάδα Ιούνιος 2017



Φωτό: Γ. Αναστασόπουλος

Αθήνα, Ιούνιος 2017

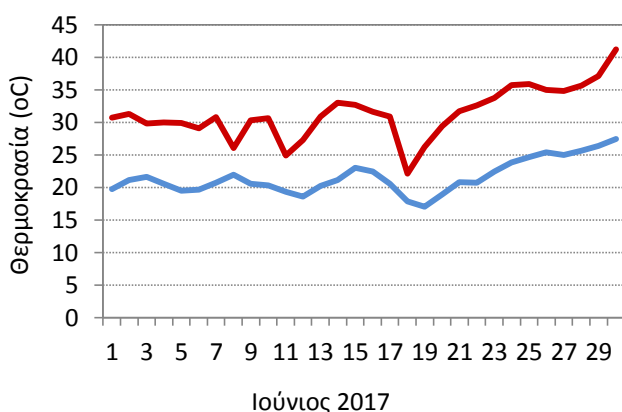
## Γενικά χαρακτηριστικά του καιρού στην Ελλάδα

Ο Ιούνιος του 2017 ήταν ένας μήνας με θερμοκρασίες υψηλότερες των κανονικών τιμών και αρκετές βροχοπτώσεις στο μεγαλύτερο μέρος της χώρας. Το πρώτο δεκαήμερο οι θερμοκρασίες κυμάνθηκαν σε κανονικά για την εποχή επίπεδα. Στις 04/06 ισχυρή καταιγίδα και χαλαζόπτωση προκάλεσαν προβλήματα στην Αθήνα, με τον σταθμό μας στο Χαϊδάρι να καταγράφει 33 χιλιοστά βροχής. Το δεύτερο δεκαήμερο χαρακτηρίστηκε από έντονες βροχοπτώσεις: σημαντικά ύψη βροχής σημειώθηκαν στις 11/06 στην Κοζάνη, όπου ο σταθμός μας κατέγραψε 64 χιλιοστά βροχής, και στην Αντίκυρα Βοιωτίας όπου καταγράφηκαν 55 χιλιοστά βροχής. Ισχυροί άνεμοι προκάλεσαν πτώση δένδρων στη Θεσσαλονίκη στις 15/06, ενώ στις 16/06 ισχυρή καταιγίδα έπληξε τη Λαμία και στις 17/06 τα Τρίκαλα. Το τρίτο δεκαήμερο το κύριο χαρακτηριστικό ήταν η σταδιακή και σημαντική άνοδος της θερμοκρασίας, ξεπερνώντας σε αρκετές περιοχές τους 40 βαθμούς. Η τελευταία ημέρα του μήνα ήταν η πιο θερμή, με 45.3 βαθμούς στην Ελευσίνα, 44.7 β. στη Λάρισα και 44.6 β. στον Ασπρόπυργο Αττικής.

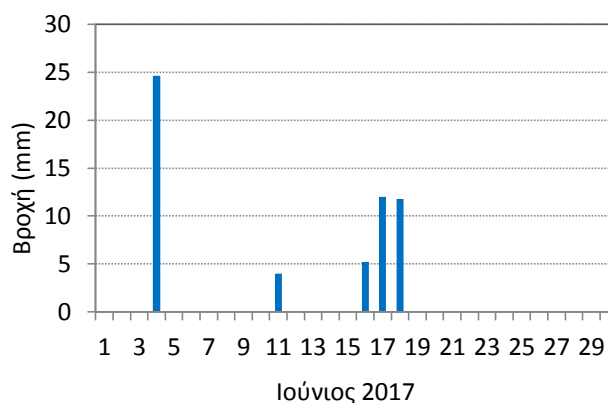
## Μετεωρολογικός σταθμός Θησείου του ΕΑΑ

Ο Α΄ τάξης ιστορικός μετεωρολογικός σταθμός του ΕΑΑ λειτουργεί αδιάλειπτα από το 1890 στο Θησείο. Παρακάτω δίνονται οι ημερήσιες και η μέση μηνιαία τιμή βασικών μετεωρολογικών παραμέτρων, καθώς και η μέση κλιματική τιμή του αντίστοιχου μήνα, όπως προκύπτουν από τις χρονικές περιόδους 1961-1990 και 1971-2000.

Μέγιστες και ελάχιστες θερμοκρασίες  
στο σταθμό του Θησείου



Ημερήσια βροχόπτωση  
στο σταθμό του Θησείου



	Τιμή μηνός	Κλιματική τιμή 1961-1990	Κλιματική τιμή 1971-2000
Μέση μέγιστη θερμοκρασία	31.4	29.8	30.6
Μέση ελάχιστη θερμοκρασία	21.5	20.1	20.4
Αθροιστική βροχόπτωση (mm)	57.6	9.7	
Ημέρες με βροχή (>0.1 mm)	5	5	

## Αυτόματοι μετεωρολογικοί σταθμοί δικτύου ΕΑΑ

### ΕΛΛΑΔΑ - ΜΕΤΕΩΡΟΛΟΓΙΚΑ ΔΕΔΟΜΕΝΑ ΙΟΥΝΙΟΥ 2017

α/α	ΟΝΟΜΑ	ΜΕΣΗ ΜΕΓΙΣΤΗ	ΜΕΣΗ ΕΛΑΧΙΣΤΗ	ΑΠΟΛΥΤΗ ΜΕΓΙΣΤΗ	ΗΜΕΡΑ	ΑΠΟΛΥΤΗ ΕΛΑΧΙΣΤΗ	ΗΜΕΡΑ	ΒΡΟΧΗ
1	Αγία Κυριακή Ιωαννίνων	30.0	13.2	37.9	30	9.7	4	54.2
2	Αγιά Λάρισα	30.3	17.4	40.6	30	11.3	19	34.2
3	Αγία Παρασκευή Αττικής	29.8	20.6	42.1	30	16.1	18	44.4
4	Άγιοι Θεόδωροι Κορινθίας	31.6	19.3	44.1	30	14.7	19	55.4
5	Άγιοι Πάντες Χανίων	30.1	15.2	41.6	30	10.3	1	5.6
6	Άγιος Νικόλαος Λασιθίου	29.7	22.2	35.4	27	16.7	1	4.2
7	Αγρίνιο	32.5	19.3	40.2	30	16.1	19	14.4
8	Αθήνα-Κέντρο	30.9	21.4	41.3	30	16.9	19	69.2
9	Αθήνα-Μαρίνα	28.3	22.5	34.9	30	17.9	18	50.4
10	Αίγινα	31.3	21.2	40.2	30	16.8	18	30.2
11	Αιτωλικό	31.0	20.0	37.8	30	17.1	1	15.4
12	Αλαγονία Μεσσηνίας	28.4	17.5	38.0	30	11.9	11	27.8
13	Αλεξανδρούπολη	29.7	16.8	36.3	30	13.8	13	45.2
14	Αλικιανός Χανίων	29.6	17.6	40.7	30	13.7	1	4.4
15	Άλιμος	28.9	21.9	37.9	30	17.3	19	55.2
16	Αλόνησος	28.2	21.8	38.4	30	18.4	11	33.2
17	Αμαλιάδα Ηλείας	31.3	17.3	37.5	30	13.4	2	2.0
18	Αμοργός	27.4	22.0	35.6	30	18.6	1	1.2
19	Αμπελόκηποι Αθηνών	30.7	22.1	41.7	30	17.4	19	60.4
20	Αμύνταιο Φλώρινας	29.2	15.8	39.4	30	12.2	10	37.4
21	Αμφίκλεια Παρνασσού	-	-	-	-	-	-	43.0
22	Αμφιλοχία	31.3	20.1	38.2	29	16.7	11	14.2
23	Ανάβυσσος Αττικής	30.6	18.9	37.9	30	14.8	19	19.0
24	Ανάφη	28.3	21.2	38.2	30	16.9	1	1.4
25	Ανδρίτσαινα Ηλείας	26.9	16.1	36.3	30	12.3	19	24.2
26	Άνδρος	31.0	21.9	40.6	30	18.1	18	5.6
27	Αντικύθηρα (1)	26.8	20.2	38.0	30	17.5	2	11.2
28	Αντίκυρα Βοιωτίας	29.3	20.6	39.9	30	14.3	18	127.4
29	Άνω Λιόσια Αττικής	30.2	20.6	41.4	30	16.7	18	49.0
30	Ανώγεια Ρεθύμνου	25.0	17.6	35.3	30	13.0	19	12.0
31	Απείρανθος Νάξου	26.3	19.9	38.2	30	14.6	18	4.2
32	Απόλλωνας Νάξου	27.4	22.1	39.9	30	18.8	6	1.8
33	Αράχωβα	24.4	16.4	34.7	30	9.9	19	158.8
34	Άργος	31.6	18.3	41.4	30	14.3	19	51.2
35	Άρδασσα Κοζάνης	28.9	14.2	38.6	30	11.1	20	24.8
36	Αριδαία Πέλλας	25.4	16.9	25.4	1	16.9	1	0.0
37	Αрсάκειο-Δροσιά	29.2	17.6	41.9	30	13.8	19	16.4
38	Άρτα	31.7	19.6	39.4	30	16.3	19	56.8
39	Αρφαρά Μεσσηνίας	-	-	-	-	-	-	-
40	Ασκήφου Χανίων	26.4	13.8	37.1	30	7.1	1	16.0
41	Ασπράγγελοι Ιωαννίνων	26.0	12.4	33.2	30	6.8	19	76.4
42	Ασπροβάλτα Θεσσαλονίκης	30.5	19.4	36.3	30	16.4	19	39.4
43	Ασπρόπυργος Αττικής	31.9	21.2	44.6	30	16.9	19	33.8
44	Αυλίδα Βοιωτίας	30.7	17.2	42.3	30	14.1	22	41.8
45	Βαγιονιά Ηρακλείου	31.1	17.8	41.2	30	12.6	1	13.8
46	Βάρη Αττικής	30.8	20.0	41.2	30	15.9	18	25.2
47	Βαρθολομιό Ηλείας	30.5	17.6	38.9	30	13.7	2	4.0
48	Βαρικό Φλώρινας	26.8	12.5	34.4	30	8.9	10	14.8
49	Βασιλίτσα Γρεβενών Χ/Κ	17.9	11.0	26.0	30	4.3	18	69.2
50	Βατερή Ευβοίας	29.8	20.0	41.4	30	15.4	19	54.4
51	Βατοπέδι-Άθως	32.6	18.6	38.8	29	14.9	19	14.0
52	Βεγορίτιδα Εδέσσης	27.7	15.8	37.3	30	11.6	18	22.4

53	Βελβεντό Κοζάνης	30.6	15.5	40.3	30	10.4	19	33.8
54	Βέροια	31.5	18.0	40.2	30	14.9	9	35.2
55	Βίλια Αττικής	27.9	17.5	36.7	30	13.7	19	132.4
56	Βλάστη Κοζάνης	23.4	11.0	31.8	30	7.8	10	38.4
57	Βόλος	31.2	21.4	41.4	30	17.7	12	18.6
58	Βόλος-Πανεπιστήμιο	29.2	20.0	38.4	30	16.3	19	14.0
59	Βουργαρέλι Άρτας	26.4	15.6	33.9	30	10.8	19	9.2
60	Βριλήσσια Αττικής	29.7	20.9	41.0	30	16.3	18	29.0
61	Βρύσες Χανίων	29.6	15.9	38.6	30	11.6	1	6.2
62	Βυτίνα Αρκαδίας	27.0	10.2	36.8	30	6.2	19	16.0
63	Βωβούσα Ιωαννίνων	25.7	9.2	31.8	30	5.9	1	69.0
64	Γαβαλού Αιτωλ/νίας	33.5	18.4	41.6	30	15.4	2	19.2
65	Γαλαξίδι Φωκίδας	30.6	21.2	41.9	30	16.9	11	26.6
66	Γαρδίκι Τρικάλων	-	-	-	-	-	-	-
67	Γεράκι Λακωνίας	30.1	19.9	43.0	30	15.8	12	20.8
68	Γέφυρα Καλογήρου Άρτας	31.2	16.7	39.3	30	12.9	19	14.2
69	Γιαννιτσά Πέλλης	32.6	18.6	39.1	30	14.2	10	14.6
70	Γρεβενά	29.4	13.5	37.4	30	9.1	19	126.8
71	Δαμαρίωνας Νάξου	29.1	19.8	40.4	30	15.6	10	4.2
72	Δερβένι Κορινθίας	28.8	20.3	35.1	30	16.9	1	12.2
73	Δερβίζιανα Ιωαννίνων	30.2	14.8	38.6	30	11.2	19	45.4
74	Διακόπι Φωκίδας	28.4	14.5	38.5	30	9.7	19	51.6
75	Δίδυμα Αργολίδας	31.1	17.5	42.2	30	13.8	1	37.2
76	Διδυμότειχο	30.6	16.0	40.2	30	11.4	13	33.2
77	Δίον Πιερίας	30.7	18.1	37.5	30	14.5	19	51.0
78	Διόνυσος Αττικής	27.4	19.8	41.1	30	13.5	18	23.4
79	Δομοκός Φθιώτιδας	28.6	18.7	38.3	30	12.6	11	104.8
80	Δονούσα	26.9	22.1	36.3	30	19.8	1	2.0
81	Δοξάτο Δράμας	30.9	17.7	39.1	30	14.2	19	43.2
82	Δράμα-Μαυρόβατος	30.2	16.4	38.2	30	11.8	18	35.8
83	Δωδώνη Ιωαννίνων	29.2	15.3	37.7	30	11.4	19	67.6
84	Εκάλη Αττικής	-	-	-	-	-	-	-
85	Ελεούσα Ιωαννίνων	30.1	13.3	37.5	30	9.9	4	28.6
86	Ελευθερούπολη Καβάλας	30.2	18.2	38.7	30	13.9	19	26.8
87	Ελευσίνα	31.5	21.3	45.3	30	17.5	19	40.8
88	Έλος Χανίων	29.6	17.6	41.4	30	13.4	10	8.6
89	Έμπωνας Ρόδου	28.7	20.8	38.8	30	15.8	20	1.8
90	Ζαγορά Πηλίου	26.7	20.1	37.2	30	14.9	19	26.2
91	Ζάκυνθος	31.8	15.2	38.3	30	9.8	2	2.2
92	Ζάρακες Ευβοίας	27.6	20.4	36.8	30	16.3	19	19.2
93	Ζαχάρω Ηλείας	29.7	16.3	36.4	30	12.9	1	6.8
94	Ζίτσα Ιωαννίνων	28.7	17.2	35.4	30	12.4	11	67.2
95	Ηγουμενίτσα	30.2	17.8	39.4	29	14.8	2	8.2
96	Ηρακλεία	29.0	21.6	36.6	30	18.5	6	2.8
97	Ηρακλειο-Ανατολικά	28.9	18.2	37.1	30	14.6	1	5.0
98	Ηράκλειο-Δυτικά	28.5	20.2	36.0	30	16.3	1	3.2
99	Ηράκλειο-Κνωσσός	29.0	20.6	37.9	30	17.2	1	3.2
100	Ηράκλειο-Λιμάνι	26.3	22.0	32.5	30	18.9	1	0.0
101	Θάσος	28.2	19.5	35.7	30	16.3	18	27.4
102	Θεοδώριανα Άρτας	25.9	13.7	34.7	30	10.1	19	65.0
103	Θεολόγος Φθιώτιδας	32.1	19.4	42.2	30	15.6	19	20.6
104	Θεσσαλονίκη	30.5	20.6	38.0	29	17.7	19	10.6
105	Θήβα	31.8	18.2	42.6	30	13.4	19	30.4
106	Ιεράπετρα Λασιθίου	29.3	22.4	40.2	30	14.6	1	5.8
107	Ιθάκη	31.1	20.5	37.3	30	16.3	1	0.2
108	Ικαρία	26.8	16.9	36.9	30	13.8	1	6.2
109	Ίμερος Ροδόπης	28.7	17.9	34.0	30	14.6	18	0.2
110	Ίος	27.9	21.6	36.1	30	17.3	1	3.4
111	Ιουλίδα Κέας	27.1	20.5	38.9	30	14.5	18	15.6

112	Ιπποκράτειος Πολιτεία	27.3	13.3	38.9	30	9.9	1	20.4
113	Ισθμός Κορίνθου	30.2	21.1	37.6	30	15.8	19	25.0
114	Ιωάννινα	29.9	13.1	37.4	30	9.7	4	86.0
115	Καβάλα	27.1	21.0	33.1	30	16.7	19	24.4
116	Κάβο Ντόρο Εύβοιας	24.8	20.6	35.6	30	13.4	18	9.2
117	Καβομαλιάς Λακωνίας	28.5	21.2	39.3	30	17.8	18	13.8
118	Καϊμακτσάλαν Χ/Κ	14.9	8.3	23.0	30	1.0	18	47.6
119	Καλάβρυτα	28.7	11.8	37.3	30	7.6	19	41.2
120	Καλαμάτα	29.9	20.8	39.5	30	17.4	1	12.4
121	Καλαμπάκα Τρικάλων	31.4	19.1	41.2	30	13.6	19	39.2
122	Καλαμπάκι Δράμας	29.6	16.9	35.2	30	12.6	18	19.4
123	Κάλυμνος	29.7	22.5	39.0	30	17.9	1	3.8
124	Κάνδανος Χανίων	28.7	16.4	39.1	30	11.9	1	4.6
125	Κάντζα	30.6	19.1	43.2	30	15.8	18	34.0
126	Καπαρέλλι Βοιωτίας	30.9	19.2	39.3	30	14.9	19	63.6
127	Καραβοστάσι Θεσπρωτίας	29.0	17.4	36.9	29	14.3	1	1.4
128	Καρδάμυλα Χίου	28.9	17.2	38.4	30	13.8	1	0.4
129	Καρδαμύλη Μεσσηνίας	26.8	20.9	32.9	7	17.8	20	9.2
130	Καρδίτσα	33.9	17.9	42.1	30	13.3	19	50.2
131	Καρπενήσι	27.3	9.2	35.8	30	4.5	19	54.0
132	Κάσος	26.1	21.8	32.1	30	17.6	1	0.6
133	Κασσάνδρεια Χαλκιδικής	30.8	17.6	40.6	30	14.4	19	14.6
134	Καστοριά	28.8	15.9	37.2	30	12.9	20	7.4
135	Καστρίτσι Αχαΐας	36.8	31.4	36.8	30	31.4	30	0.0
136	Κατταβιά Ρόδου	27.5	21.2	36.4	30	17.5	7	0.6
137	Κάτω Βλασία Αχαΐας	26.0	13.4	35.2	30	9.6	19	43.6
138	Κέα	27.5	21.8	40.8	30	16.9	18	11.8
139	Κερασιά Έδεσσας	26.5	14.9	35.4	30	10.9	9	71.0
140	Κεράσοβο Ιωαννίνων	26.8	14.0	33.8	30	11.3	1	41.4
141	Κερκίνη Σερρών	31.3	18.4	39.5	30	14.2	9	29.2
142	Κέρκυρα	29.4	19.6	35.3	29	15.8	1	5.4
143	Κηφισιά	30.1	20.8	41.8	30	15.7	18	24.0
144	Κιάτο Κορινθίας	30.9	19.2	42.6	30	16.3	1	15.4
145	Κιλκίς	30.8	17.3	40.4	30	11.2	19	14.8
146	Κλειδί Βοιωτίας	30.7	18.3	42.8	30	13.6	19	18.4
147	Κλεισούρα Καστοριάς	-	-	-	-	-	-	-
148	Κλοκωτός Τρικάλων (1)	31.8	18.2	37.4	24	13.1	19	47.0
149	Κοζάνη	27.2	15.4	36.3	30	11.7	19	157.8
150	Κοίμηση Σερρών	30.6	18.8	36.7	24	15.9	19	53.0
151	Κολυμπάρι Χανίων	28.4	18.4	39.4	30	15.4	13	2.8
152	Κομπότι Άρτας	31.2	19.0	39.1	30	15.6	19	19.6
153	Κονιάκος Φωκίδας	25.7	16.9	34.9	30	10.5	19	80.0
154	Κόνιτσα Ιωαννίνων	31.5	15.0	39.5	30	11.3	4	15.6
155	Κοπανάκι Μεσσηνίας	29.2	16.3	37.9	30	13.2	13	9.8
156	Κόπραινα Άρτας	-	-	-	-	-	-	-
157	Κορινός Πιερίας	29.8	19.3	37.6	24	15.5	19	10.6
158	Κορυδαλλός Αττικής	31.2	22.1	43.1	30	17.4	18	42.8
159	Κόρωνος Νάξου	25.5	20.5	37.3	30	15.1	18	4.8
160	Κουφονήσια	28.5	21.5	34.8	30	18.8	6	4.8
161	Κρανίδι Αργολίδας	31.4	20.3	41.1	30	16.3	12	53.4
162	Κριεζά Εύβοιας	29.1	17.4	40.6	30	12.9	10	21.0
163	Κρουονέρι Κορινθίας	-	-	-	-	-	-	-
164	Κύμη Ευβοίας	27.7	19.0	36.4	30	14.8	10	34.0
165	Κυνίδαρος Νάξου	27.7	18.9	38.6	30	15.2	6	5.0
166	Κυπαρισσία Μεσσηνίας	28.6	18.4	37.8	30	15.2	2	3.8
167	Κυριάκι Βοιωτίας	27.3	16.8	37.4	30	12.2	18	71.8
168	Κωπαΐδα Βοιωτίας	32.1	18.7	43.6	30	15.3	19	48.0
169	Κως	29.4	21.9	37.1	30	17.7	1	1.2
170	Λαγκαδάς Θεσσαλονίκης	31.5	16.1	40.3	30	11.3	20	42.8

171	Λαγκάδια Αρκαδίας	25.9	16.4	35.1	30	12.2	19	31.8
172	Λαϊλιάς Σερρών	19.5	11.2	28.6	30	4.7	18	88.2
173	Λαμία	30.9	20.6	43.6	30	15.4	11	81.2
174	Λάμπεια Ηλείας	27.8	16.2	37.4	30	11.3	19	17.6
175	Λάππα Αχαΐας	30.8	18.2	37.6	29	14.5	2	5.4
176	Λάρισα	33.5	20.2	44.7	30	16.0	19	51.0
177	Λαύριο Αττικής	29.2	21.0	39.3	30	16.9	19	21.2
178	Λεβίδι Αρκαδίας	27.2	13.2	36.4	30	8.7	19	67.4
179	Λέντας Ηρακλείου	29.4	22.4	39.4	30	19.0	1	2.0
180	Λεπιανά Άρτας	26.9	16.5	33.4	30	11.9	19	82.2
181	Λέσβος-Πέτρα	26.6	19.6	34.7	25	15.5	19	0.2
182	Λέσβος-Αγ.Παρασκευή	31.1	19.6	39.9	30	14.9	1	0.4
183	Λέσβος-Θερμή	29.1	20.4	38.3	30	17.2	2	0.0
184	Λευκάδα	29.4	20.8	36.7	30	17.8	2	2.0
185	Λευκοχώρι Φθιώτιδας	32.4	15.9	43.4	30	11.8	6	88.2
186	Λήμνος	31.2	18.6	39.0	30	15.3	10	8.0
187	Λιβαδειά	32.3	16.8	42.9	30	13.4	19	51.4
188	Λίνδος Ρόδου	32.9	24.6	43.2	30	20.4	20	4.2
189	Λουτράκι	31.8	20.4	42.2	30	15.2	19	34.0
190	Λυκόχια Αρκαδίας	27.5	15.3	38.1	30	11.1	19	15.0
191	Μαγούλιανα Αρκαδίας	24.0	15.0	33.7	30	10.4	12	21.2
192	Μακρακώμη Φθιώτιδας	31.4	17.0	42.7	30	11.4	19	110.8
193	Μακρινίτσα Πηλίου	25.5	16.9	36.3	30	12.2	19	15.4
194	Μαρκόπουλο	30.3	19.8	42.3	30	16.5	19	34.8
195	Μαρμαράς Χαλκιδικής	28.9	20.7	33.1	30	17.1	19	6.2
196	Μαρούσι Αττικής	30.2	20.9	41.3	30	16.6	19	25.6
197	Μαυρολιθάρι Φωκίδας	22.8	8.5	33.3	30	1.3	2	104.6
198	Μαυροπηγή Κοζάνης	31.7	16.6	41.3	30	13.6	18	24.8
199	Μεγαλόπολη Αρκαδίας	31.7	14.0	41.2	30	10.7	1	14.0
200	Μεγίστη Λαύρα-Άγ. Όρος	28.7	21.3	36.6	29	16.6	18	17.6
201	Μέλανες Νάξου	28.5	20.8	39.1	30	17.6	1	5.4
202	Μεταξάδες Έβρου	30.3	17.3	38.7	30	14.2	11	61.2
203	Μεταξοχώρι Ηρακλείου	29.9	20.1	39.6	30	15.6	1	4.4
204	Μέτσοβο	23.5	13.4	31.2	30	8.9	19	105.0
205	Μήλος	29.0	20.7	39.0	30	17.2	1	11.2
206	Μικρή Βίγλα Νάξου	27.3	21.4	34.5	30	18.6	1	4.6
207	Μικρόκαμπος Δράμας	31.9	16.3	41.3	30	13.1	10	31.6
208	Μοίρες Ηρακλείου	31.8	18.8	43.0	30	14.1	1	2.8
209	Μολάοι Λακωνίας	31.6	20.2	43.1	30	17.6	20	11.4
210	Μόλυβος Λέσβου	29.2	19.2	37.7	30	14.4	20	0.4
211	Μονεμβασιά	29.6	22.1	36.2	29	18.9	18	8.6
212	Μονή Πάου Αργαλαστής	29.8	20.8	40.8	30	16.3	18	11.0
213	Μονή Σίμωνος Πέτρας	25.8	19.6	33.7	30	14.6	18	14.6
214	Μόρνος - Φράγμα	29.7	16.0	38.3	30	11.2	19	41.4
215	Μύκονος	-	-	-	-	-	-	3.4
216	Μυρική Καρπενησίου	25.9	13.5	35.7	30	8.8	19	27.6
217	Νάξος	26.8	21.2	36.1	30	17.6	1	3.8
218	Νάουσα Ημαθίας	29.3	20.0	37.4	30	15.9	19	25.0
219	Νέα Μάκρη Αττικής	30.0	19.9	41.4	30	16.7	1	16.4
220	Νέα Μηχανιώνα Θεσ/νίκης	28.6	20.2	36.7	24	16.6	19	14.0
221	Νέα Πέραμος Καβάλας	28.5	17.6	34.8	30	14.1	19	31.2
222	Νέα Σμύρνη Αττικής	30.9	22.5	40.8	30	17.9	19	58.8
223	Νεμέα Κορινθίας	31.6	14.7	42.1	30	11.4	19	66.2
224	Νέος Κόσμος Αττικής	30.9	22.8	41.2	30	18.3	19	57.4
225	Νεοχώρι Άρτας	-	-	-	-	-	-	-
226	Νευροκόπι	27.7	12.8	37.8	30	8.2	9	36.0
227	Νίκαια Αττικής	30.5	22.8	41.1	30	18.2	18	45.8
228	Νίσυρος	27.4	21.6	35.6	30	17.8	1	0.2
229	Νότιο Πεδίο Εορδαίας	27.7	15.7	37.3	30	11.3	19	32.4

230	Ξάνθη	30.6	18.1	37.5	30	14.3	18	7.8
231	Όλυμπος	26.2	12.2	35.4	30	7.5	19	129.8
232	Ορεινή Ναυπακτία	25.8	15.1	35.2	30	10.5	19	45.0
233	Ορεσιτιάδα	30.8	16.3	39.8	30	12.3	13	59.0
234	Παλαιοχώρα Χανίων	30.0	22.1	42.4	30	16.8	1	8.6
235	Παλλήνη	30.0	20.8	43.1	30	16.6	19	19.8
236	Παλλήνη - Κωστέα Γείτονα	29.0	20.8	41.6	30	15.9	19	23.2
237	Παναγούλα Ζακύνθου	34.4	21.1	40.2	10	18.1	2	4.6
238	Παναγοπούλα Αχαΐας	29.9	20.1	37.3	30	16.8	11	24.4
239	Παναχαϊκό Αχαΐας	-	-	-	-	-	-	-
240	Παξιμάδα Ευβοίας	-	-	-	-	-	-	-
241	Παξοί	28.8	20.4	33.9	29	17.6	1	0.8
242	Παπάγου	29.6	18.0	41.3	30	13.4	18	23.0
243	Πάπιγκο	26.4	14.3	33.5	30	10.6	4	35.8
244	Παραμυθιά Θεσπρωτίας	26.4	16.9	33.2	30	12.4	11	76.0
245	Παρανέστι Δράμας	31.5	14.1	42.6	30	10.1	18	50.6
246	Πάργα	28.4	19.6	37.0	29	16.8	1	0.0
247	Παρνασσός Χ/Κ 1950m	16.7	10.4	27.3	30	3.9	18	90.0
248	Παρνασσός Χ/Κ 2240m	-	-	-	-	-	-	-
249	Πάρνηθα (1230 m)	-	-	-	-	-	-	46.8
250	Πάρος	28.0	20.4	35.7	30	16.9	10	3.6
251	Πατήσια Αττικής	32.0	21.9	42.5	30	18.4	19	63.4
252	Πάτμος	28.0	22.3	36.3	30	18.2	1	1.6
253	Πάτρα-Λιμάνι	27.2	21.5	32.8	29	18.5	19	1.4
254	Πάτρα-Πανεπιστήμιο	30.2	19.4	38.3	30	15.7	19	8.6
255	Πάτρα-Ρωμανός	29.7	20.5	37.5	30	17.4	11	11.4
256	Πειραιάς-Παιδαγωγική	30.0	22.8	39.4	30	18.1	18	58.8
257	Πεντέλη Αττικής	28.4	20.1	40.2	30	14.3	18	27.6
258	Πέραμα Αττικής	30.2	22.4	41.9	30	17.2	18	52.0
259	Περιστέρι Αττικής	30.6	21.9	41.3	30	18.2	19	51.4
260	Περτούλι Τρικάλων	23.8	10.4	32.2	30	6.6	19	59.0
261	Πεσά Ιωαννίνων	-	-	-	-	-	-	-
262	Πετρούπολη Αττικής	30.4	21.5	41.5	30	16.9	18	52.4
263	Πηνεία Ηλείας	31.1	16.4	39.8	30	12.9	1	1.4
264	Πλακιάς Ρεθύμνου	28.7	21.3	41.8	30	15.2	1	5.0
265	Πλαστήρα Λίμνη	24.4	15.4	29.7	24	10.9	19	120.0
266	Πλατανιάς Χανίων	28.9	18.9	38.7	30	14.9	1	2.4
267	Πληκάτι Ιωαννίνων	23.5	13.8	30.8	30	9.5	18	34.4
268	Πολύγυρος Χαλκιδικής	26.7	18.5	36.3	30	13.3	19	34.0
269	Πολύδροσο Φωκίδας	30.6	15.9	42.9	30	12.5	13	108.4
270	Πορταριά Πηλίου	27.4	20.1	38.6	30	14.3	11	5.6
271	Πορτο Ράφτη	29.1	20.2	37.8	30	17.1	19	15.8
272	Πράμαντα Ιωαννίνων	27.3	15.4	34.6	30	12.2	4	47.8
273	Πρέβεζα	29.2	19.1	37.2	29	16.7	1	2.2
274	Πτολεμαΐδα Κοζάνης	29.2	13.1	39.6	30	9.3	20	8.0
275	Πτολεμαΐδα Va	28.7	15.2	38.5	30	12.3	20	9.8
276	Πτολεμαΐδα Vb	-	-	-	-	-	-	-
277	Πύλος	27.0	20.3	34.0	30	17.5	2	4.0
278	Πυράθι Ηρακλείου	29.8	19.4	39.8	30	14.8	1	2.8
279	Πύργος Ηλείας	30.8	19.4	38.1	30	15.6	1	1.4
280	Ραφήνα Αττικής	27.7	18.4	39.2	30	15.2	6	17.6
281	Ρέθυμνο	27.7	21.4	36.7	30	18.6	5	7.0
282	Ρέθυμνο-πόλη	27.9	21.1	37.2	30	17.6	1	4.4
283	Ριζώματα Ημαθίας	26.4	15.2	36.4	30	9.6	19	43.6
284	Ρίο Αχαΐας	28.7	20.1	34.9	30	16.7	20	12.0
285	Ρόδος	28.0	21.9	34.1	30	19.1	1	1.6
286	Σαμαριά	22.2	15.0	31.6	30	10.9	19	18.2
287	Σαμαριά-Φαράγγι	28.7	17.5	40.6	30	12.4	1	36.8
288	Σαμοθράκη	28.8	20.4	35.2	30	16.4	18	39.8

289	Σάμος	28.8	18.5	37.3	30	14.9	1	3.2
290	Σέμπρωνας Χανίων	27.4	17.4	38.6	30	13.7	13	9.4
291	Σαντορίνη	29.2	20.8	38.7	30	18.2	1	3.0
292	Σέλι Χ/Κ	20.3	10.4	29.4	30	5.4	18	100.8
293	Σέρρες	31.9	17.5	39.2	30	14.4	10	44.6
294	Σέττα Ευβοίας	25.4	16.7	37.1	30	11.1	18	35.4
295	Σητεία	28.6	20.6	37.3	30	16.1	1	4.2
296	Σίβας Ηρακλείου (1)	-	-	-	-	-	-	-
297	Σίνδος Θεσσαλονίκης	32.1	18.5	40.8	24	14.3	19	7.0
298	Σκα Αθηνών	31.4	19.9	42.3	30	16.4	19	34.8
299	Σκιάθος	28.8	20.6	38.9	30	17.8	6	14.0
300	Σκόπελος	27.9	22.0	38.9	30	18.9	11	9.0
301	Σκύρος	28.8	21.5	34.9	30	18.2	18	15.2
302	Σπάρτη	33.4	16.6	44.4	30	12.6	19	16.6
303	Σπάτα Αττικής	30.6	20.1	41.8	30	16.0	19	28.0
304	Σπέτσες	29.4	22.2	35.6	30	19.3	1	13.8
305	Σπήλι Ρεθύμνου	29.2	18.0	39.4	30	12.9	1	6.4
306	Σταυράκια Ηρακλείου	29.0	20.4	39.5	30	17.2	5	6.4
307	Στεμνίτσα Αρκαδίας	24.8	15.1	34.4	30	10.2	19	36.4
308	Στενή Ευβοίας	28.2	17.8	39.3	30	14.1	18	65.4
309	Στρατώνι Χαλκιδικής	27.5	19.7	32.4	30	15.2	19	3.0
310	Στύρα Ευβοίας	28.9	19.6	40.6	30	16.3	19	15.2
311	Σφακιά Χανίων	26.0	17.5	37.0	30	12.9	20	3.2
312	Σχοινούσα	28.1	21.2	34.6	30	18.6	1	2.6
313	Τανάγρα Βοιωτίας	31.0	17.9	42.8	30	14.3	6	31.4
314	Τατόι Αττικής	31.0	15.5	42.7	30	11.8	19	19.4
315	Τζερμιάδων Λασιθίου	25.7	11.4	35.3	30	6.5	1	14.6
316	Τήνος	28.2	21.6	35.1	30	18.3	18	6.6
317	Τρία-Πέντε Πηγάδια Χ/Κ	-	-	-	-	-	-	-
318	Τριανταφυλλιά Φλώρινας	26.8	16.1	36.2	30	11.8	18	19.0
319	Τρίκαλα	32.8	19.1	40.6	30	14.0	19	58.2
320	Τρίκαλα Κορινθίας	25.9	16.7	36.0	30	9.8	19	27.6
321	Τρίπολη	29.7	11.3	40.7	30	7.3	19	78.3
322	Τρίστενο Ιωαννίνων	25.9	13.7	32.6	30	10.1	19	80.0
323	Τσαμαντάς Θεσπρωτίας	29.6	17.1	36.7	30	13.3	4	1.4
324	Τσεπέλοβο Ιωαννίνων	25.6	13.5	32.3	30	10.1	4	57.4
325	Τύρια Ιωαννίνων	30.1	13.2	37.4	30	8.7	19	78.6
326	Υδρα	30.2	22.4	35.6	29	18.4	18	33.2
327	Υμητός-Δάφνη	30.4	22.1	40.8	30	17.3	19	56.4
328	Φαλάσαρνα Χανίων	29.1	20.6	36.7	30	17.2	1	3.4
329	Φάληρο Αττικής	29.1	22.5	38.1	30	18.2	18	58.4
330	Φιλιατρά Μεσσηνίας	28.2	19.1	37.1	30	16.4	13	5.8
331	Φινοκαλιά Λασιθίου	26.7	21.4	36.4	30	18.7	6	3.0
332	Φλάμπουρα Πρέβεζας	29.1	17.5	36.8	29	13.7	19	10.0
333	Φλώρινα	27.8	13.8	36.9	30	10.6	10	12.4
334	Φούρνοι	28.4	22.6	36.1	30	19.2	1	1.6
335	Φουρφουράς Ρεθύμνου	28.0	20.2	38.3	30	16.2	13	3.6
336	Φράγμα Ποταμών Ρεθύμνου	29.2	16.2	39.7	30	12.6	1	5.6
337	Φτερόλακα Παρνασσού Χ/Κ	-	-	-	-	-	-	-
338	Φωτολίβος Δράμας	29.1	14.7	38.6	30	11.9	10	17.8
339	Χαϊδάρι	30.2	21.6	41.6	30	17.0	19	63.2
340	Χαλκίδα	30.6	21.0	41.2	30	16.3	18	44.6
341	Χανιά-Κέντρο Πόλης	28.0	18.4	35.8	30	14.5	1	3.8
342	Χανιά-Πολυτεχνείο	30.4	20.0	40.2	30	16.3	1	6.4
343	Χαροκόπειο Αθηνών	31.1	20.5	41.4	30	16.0	19	64.4
344	Χίος	30.1	20.2	38.4	30	15.9	1	0.8
345	Χίος-Ιωνία	28.9	19.5	32.3	16	16.4	19	1.2
346	Χίος-Πόλη	30.6	20.8	39.5	30	16.7	1	0.6
347	Ψυχικό	32.2	20.7	43.2	30	16.0	19	41.8



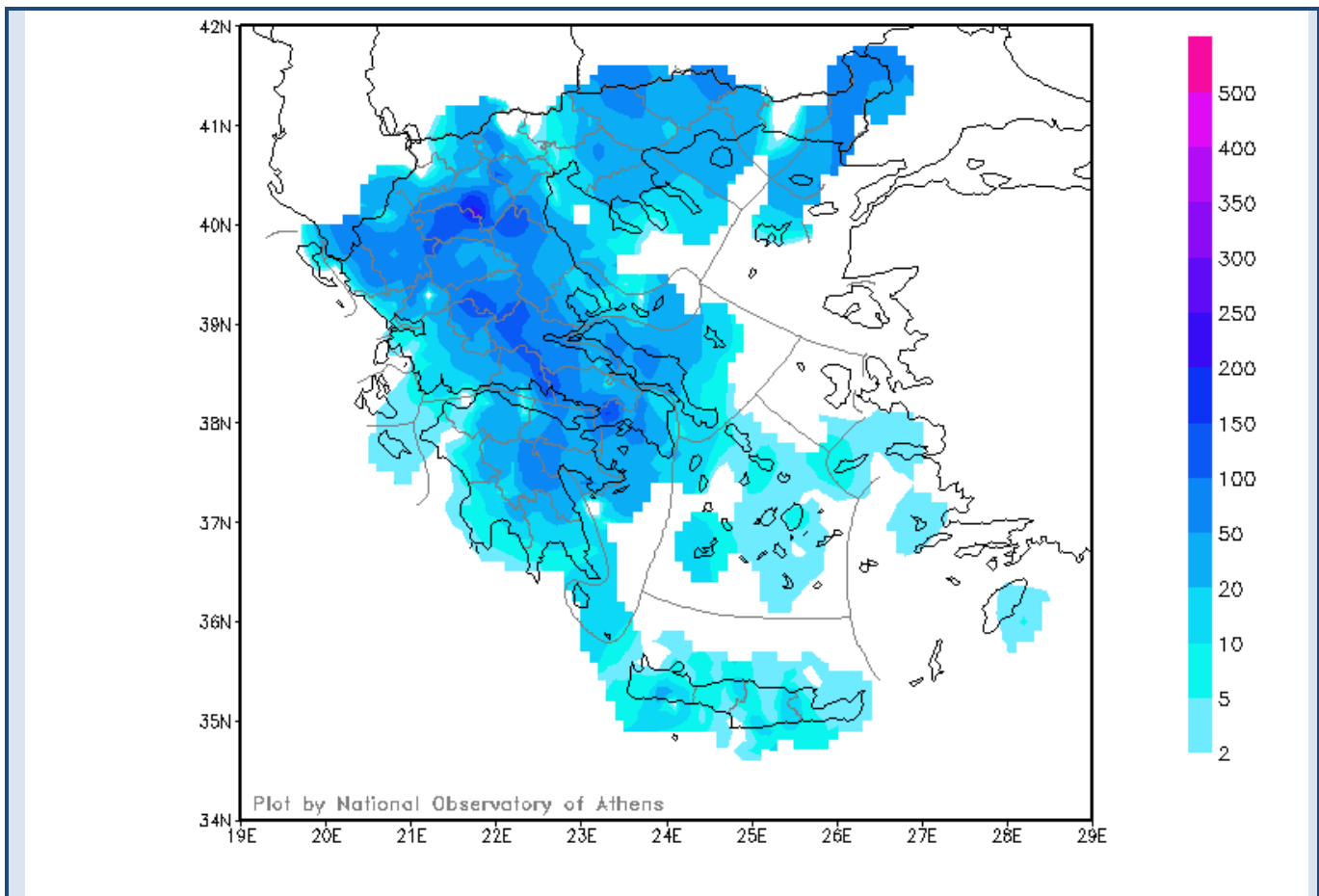
348	Ωλένη Ηλείας	32.2	15.2	40.8	30	11.6	1	7.8
349	Ωλενία Αχαΐας	31.4	16.1	36.9	30	11.8	19	3.6

Με **κόκκινο**: Απώλεια/ελλιπή δεδομένα

**(1)** Οι σταθμοί με την ένδειξη αυτή τοποθετήθηκαν στο πλαίσιο συνεργασίας των Ινστιτούτων ΙΕΠΒΑ και ΓΕΙΝ του ΕΑΑ.

## ΕΛΛΑΔΑ- ΧΑΡΤΗΣ ΒΡΟΧΟΠΤΩΣΕΩΝ ΙΟΥΝΙΟΥ 2017

Οι τιμές βροχής είναι σε χιλιοστά και είναι αθροιστικές για ολόκληρο τον μήνα. Ο χάρτης αυτός παράγεται από το σύνολο των αυτόματων μετεωρολογικών σταθμών του ΕΑΑ (349) που παρατίθενται στις προηγούμενες σελίδες.



Το **Μηνιαίο Δελτίο** συντάσσουν και επιμελούνται οι Κ. Παπαγιαννάκη, Κ. Λαγουβάρδος και Β. Κοτρώνη. Ευχαριστούμε τους παρατηρητές του σταθμού του Θησείου για τη συλλογή των παρατηρήσεων, τη συνάδελφο Δ. Φουντά για τον έλεγχο ποιότητας των δεδομένων και τον συνάδελφο Β. Ψυλόγλου για τον έλεγχο καλής λειτουργίας του σταθμού. Η συλλογή και η επεξεργασία των στοιχείων των μετεωρολογικών σταθμών του Εθνικού Αστεροσκοπείου Αθηνών (ΕΑΑ) εκτός Αττικής πραγματοποιείται από τους συναδέλφους του ΕΑΑ: Β. Βαφειάδη, Σ. Βουγιούκα, Θ. Κοπανιά, Ι. Κωλέτση και Κ. Παπαγιαννάκη.

### Σχετικά links

Προγνώσεις 6 ημερών διατίθενται καθημερινά από τη σελίδα του ΕΑΑ: <http://www.meteo.gr/meteomaps> και στα ελληνικά από τη σελίδα <http://www.meteo.gr/>  
Παρατηρήσεις και ιστορικά στοιχεία από τους αυτόματους σταθμούς του ΕΑΑ δίνονται στη σελίδα <http://www.meteo.gr/meteosearch>. Το παρόν καθώς και όλα τα δελτία από τον Ιανουάριο 2001 μέχρι σήμερα διατίθενται επίσης σε μορφή PDF από τη σελίδα <http://www.noa.gr/forecast/bolam/bulletins.htm>