



Εθνικό Αστεροσκοπείο Αθηνών
Ινστιτούτο Ερευνών Περιβάλλοντος
και Βιώσιμης Ανάπτυξης



Μηνιαίο Δελτίο Μετεωρολογικών Παραμέτρων Ελλάδα Ιούλιος 2023



Τέλενος, Ιούλιος 2023

Αθήνα, Ιούλιος 2023

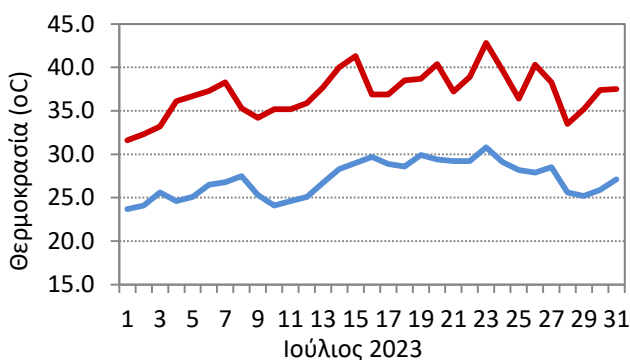
Γενικά χαρακτηριστικά του καιρού στην Ελλάδα

Ο Ιούλιος του 2023 ήταν ένας μήνας που χαρακτηρίστηκε από πολύ υψηλές για την εποχή θερμοκρασίες. Το πρώτο δεκαήμερο η θερμοκρασία κυμάνθηκε σε κανονικά για την εποχή επίπεδα. Το δεύτερο και τρίτο δεκαήμερο εκδηλώθηκε σε τρεις φάσεις ο καύσωνας «Κλέων», ο μεγαλύτερος σε διάρκεια καύσωνας που έχει καταγραφεί στη χώρα μας (12-26/07/2023). Στην πρώτη φάση, στις 12-15/07, η μέγιστη θερμοκρασία (44.2 °C) καταγράφηκε στις 14/07 στη Θήβα και στις 15/07 στο Ελαφονήσι Χανίων. Στη δεύτερη και ισχυρότερη φάση, στις 18-23/07, η μέγιστη θερμοκρασία (46.4 °C) καταγράφηκε στις 23/07 στο Γύθειο. Στην τρίτη και τελευταία φάση, στις 23-26/07, η μέγιστη θερμοκρασία (46.1 °C) καταγράφηκε στις 26/07 στην Αγία Τριάδα Φθιώτιδας. Η πιο θερμή ημέρα στο σύνολο της χώρας ήταν η 23η Ιουλίου, όπου από τους 542 σταθμούς του ΕΑΑ, οι 350 ξεπέρασαν το όριο του καύσωνα (μέγιστη θερμοκρασία άνω των 37 °C) και οι 180 τους 40 °C.

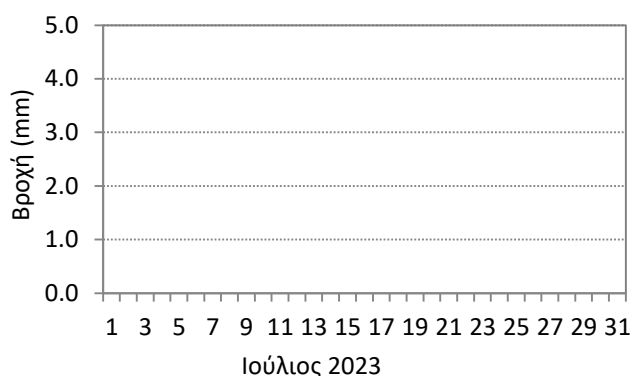
Μετεωρολογικός σταθμός Θησείου του ΕΑΑ

Ο Α΄ τάξης ιστορικός μετεωρολογικός σταθμός του ΕΑΑ λειτουργεί αδιάλειπτα από το 1890 στο Θησείο. Παρακάτω δίνονται οι ημερήσιες και η μέση μηνιαία τιμή βασικών μετεωρολογικών παραμέτρων, καθώς και η μέση κλιματική τιμή του αντίστοιχου μήνα, όπως προκύπτουν από τις χρονικές περιόδους 1961-1990 και 1971-2000.

Μέγιστες και ελάχιστες θερμοκρασίες στο σταθμό του Θησείου



Ημερήσια βροχόπτωση στο σταθμό του Θησείου



	Τιμή μηνός	Κλιματική τιμή 1961-1990	Κλιματική τιμή 1971-2000
Μέση μέγιστη θερμοκρασία	37.1	32.6	33.1
Μέση ελάχιστη θερμοκρασία	27.1	22.5	22.8
Αθροιστική βροχόπτωση (mm)	0.0	4.2	
Ημέρες με βροχή (> 0.1 mm)	0	2	

Αυτόματοι μετεωρολογικοί σταθμοί δικτύου ΕΑΑ

ΕΛΛΑΔΑ - ΜΕΤΕΩΡΟΛΟΓΙΚΑ ΔΕΔΟΜΕΝΑ ΙΟΥΛΙΟΥ 2023

α/α	ΟΝΟΜΑ	ΜΕΣΗ ΜΕΓΙΣΤΗ	ΜΕΣΗ ΕΛΑΧΙΣΤΗ	ΑΠΟΛΥΤΗ ΜΕΓΙΣΤΗ	ΗΜΕΡΑ	ΑΠΟΛΥΤΗ ΕΛΑΧΙΣΤΗ	ΗΜΕΡΑ	ΒΡΟΧΗ
1	Αγγελόκαστρο Αιτωλ/νίας	37.2	20.6	42.3	23	18.0	1	0.0
2	Αγία Κυριακή Ιωαννίνων	34.7	15.1	40.4	22	11.4	29	5.8
3	Αγιά Λάρισα	33.8	20.4	41.9	26	16.9	10	0.8
4	Αγία Παρασκευή Αττικής	34.7	25.5	42.3	26	21.3	1	0.0
5	Αγία Παρασκευή - Delacroix	35.0	26.2	42.0	26	22.3	1	0.0
6	Αγία Τριάδα Φθιώτιδας	37.7	23.2	46.1	26	19.8	11	12.0
7	Άγιοι Θεόδωροι Κορινθίας	36.9	24.5	45.4	23	21.1	1	0.0
8	Άγιοι Πάντες Χανίων	34.7	18.6	42.9	26	15.9	2	0.0
9	Άγιος Ανδρέας Ρεθύμνου	31.9	20.2	41.5	26	17.2	2	0.0
10	Άγιος Γεώργιος Αχαΐας	35.3	20.4	40.4	23	16.5	29	8.2
11	Άγιος Γεώργιος Δεσκάτης	32.6	17.2	37.9	25	13.8	6	0.4
12	Άγιος Νικόλαος Λασιθίου	34.5	27.3	41.1	23	21.9	2	0.0
13	Άγιος Νικόλαος Τραπέζης	31.5	22.9	39.2	23	18.7	1	0.0
14	Άγιος Παύλος Ημαθίας	-	-	-	-	-	-	-
15	Άγιος Στέφανος Αττικής	33.4	23.5	41.9	26	19.7	1	0.0
16	Αγρίνιο	36.8	22.8	41.2	23	20.1	1	0.0
17	Άδελε Ρεθύμνου	31.9	24.1	40.3	26	21.3	2	0.0
18	Αθήνα-Κέντρο	35.5	26.5	41.7	23	22.7	1	0.0
19	Αθήνα-Μαρίνα	34.1	27.5	38.9	15	23.7	1	0.0
20	Αίγινα	36.9	26.3	42.5	23	23.1	1	0.0
21	Αιτωλικό	35.5	23.2	40.0	23	19.8	29	0.0
22	Αλαγονία Μεσσηνίας	32.5	21.9	37.8	15	17.5	1	27.2
23	Αλεξανδρούπολη	32.7	20.2	36.8	14	13.7	28	8.4
24	Αλεξανδρούπολη – Λιμάνι	31.6	22.7	36.2	15	17.4	28	26.0
25	Αλικιανός Χανίων	33.9	21.6	43.4	26	17.8	10	0.0
26	Άλιμος	34.7	27.0	39.3	15	23.3	1	0.0
27	Αλόνησος	31.4	25.6	41.1	26	22.7	1	0.0
28	Άλφα Κτήμα-Αμύνταιο	32.8	18.2	39.3	25	14.2	29	8.6
29	Αμαλιάδα Ηλείας	35.3	21.1	40.2	22	18.2	29	0.0
30	Αμνάτος Ρεθύμνου	31.2	23.9	39.9	26	20.6	1	0.0
31	Αμόνι Σοφικού	36.2	27.0	42.7	23	22.9	1	0.0
32	Αμοργός	30.0	24.5	36.1	26	22.4	12	0.0
33	Αμοργός-Χώρα	29.4	22.8	37.9	26	19.7	1	0.0
34	Αμπελόκηποι Αθηνών	36.6	27.5	43.3	23	24.2	1	0.0
35	Αμυγδαλιές Γρεβενών	31.1	18.7	36.5	25	14.4	9	19.4
36	Αμύνταιο Φλώρινας	32.9	17.9	39.7	25	12.7	28	14.8
37	Αμφίκλεια Παρνασσού	36.9	19.2	43.5	23	15.3	10	0.8
38	Αμφίκλεια-πόλη	36.0	23.3	42.6	23	19.3	6	0.4
39	Αμφιλοχία	35.7	23.7	41.0	17	21.2	1	0.0
40	Άμφισσα	37.9	21.6	45.9	23	17.4	10	0.0
41	Ανάβυσσος Αττικής	34.3	25.6	39.9	23	21.7	1	0.0
42	Ανάφη	31.4	24.9	38.6	21	21.2	1	0.0
43	Ανδρίτσαινα Ηλείας	32.6	21.1	37.7	26	16.5	1	2.4
44	Άνδρος	33.3	25.9	40.2	23	21.9	1	0.0
45	Ανήλιο Μετσόβου Χ/Κ	24.3	15.0	31.1	14	10.5	28	4.6
46	Αντικύθηρα (1)	-	-	-	-	-	-	-
47	Αντίκυρα Βοιωτίας	35.3	26.4	41.8	23	19.5	5	10.4
48	Άντισσα Λέσβου	31.5	22.9	39.1	26	19.4	9	0.0
49	Άνω Κορυδαλλός	35.2	26.9	41.7	23	23.1	1	0.0
50	Άνω Λιόσια Αττικής	35.7	25.5	42.7	23	21.3	1	0.0
51	Ανώγεια Ρεθύμνου	30.0	21.4	39.1	26	17.3	4	0.0
52	Απείρανθος Νάξου	30.6	23.4	38.8	26	19.2	10	0.0
53	Απιδιά Ευρώτα	36.6	21.7	42.8	23	17.1	1	1.0

ΕΛΛΑΔΑ - ΜΕΤΕΩΡΟΛΟΓΙΚΑ ΔΕΔΟΜΕΝΑ ΙΟΥΛΙΟΥ 2023

α/α	ΟΝΟΜΑ	ΜΕΣΗ ΜΕΓΙΣΤΗ	ΜΕΣΗ ΕΛΑΧΙΣΤΗ	ΑΠΟΛΥΤΗ ΜΕΓΙΣΤΗ	ΗΜΕΡΑ	ΑΠΟΛΥΤΗ ΕΛΑΧΙΣΤΗ	ΗΜΕΡΑ	ΒΡΟΧΗ
54	Απόλλωνας Νάξου	30.9	25.8	37.2	23	22.8	10	0.4
55	Αράχωβα	30.5	20.8	38.1	23	15.4	5	11.6
56	Άργος	37.1	23.0	43.8	23	19.2	1	3.0
57	Αργοστόλι Κεφαλονιάς	33.4	23.4	39.3	23	20.5	10	0.0
58	Αργυρούπολη Δράμας	35.7	18.6	40.2	13	13.6	28	5.2
59	Αργυρούπολη Ρεθύμνου	32.0	23.1	41.3	26	19.4	1	0.0
60	Άρδασσα Κοζάνης	33.1	15.7	39.4	25	11.8	28	11.4
61	Αριδαία Πέλλας	35.0	17.9	39.9	14	12.0	28	0.4
62	Αρμένιοι Ρεθύμνου	31.0	19.5	40.8	26	16.2	1	0.0
63	Αρσάκειο-Δροσιά	34.0	22.3	41.4	23	18.6	10	0.0
64	Αρσάκειο-Πάτρα	35.8	24.5	40.8	23	22.1	11	0.0
65	Άρτα	35.4	22.3	40.1	25	19.8	29	0.0
66	Αρφαρά Μεσσηνίας	-	-	-	-	-	-	-
67	Ασή Γωνιά Χανίων	31.7	23.4	40.8	26	19.0	1	0.2
68	Ασκούφου Χανίων	30.7	20.4	39.4	26	14.2	2	0.0
69	Ασπράγγελοι Ιωαννίνων	30.6	15.0	35.2	25	9.8	1	15.0
70	Ασπροβάλλα Θεσσαλονίκης	32.9	22.6	40.0	23	18.7	2	4.8
71	Ασπρόπυργος Αττικής	37.0	26.6	43.9	23	21.8	1	0.0
72	Αστέρι Ευρώτα	35.9	21.3	42.4	23	17.7	1	0.0
73	Αυλίδα Βοιωτίας	36.0	21.4	45.5	26	17.9	10	0.0
74	Αχλαδόκαστρο Ναυπακτίας	31.2	22.9	35.8	22	17.1	1	4.4
75	Βαγιονιά Ηρακλείου	34.9	24.1	42.3	26	18.0	2	0.0
76	Βαθιά Λογγά Αμφίκλειας	35.3	16.1	41.2	22	12.7	11	30.0
77	Βαθύσταλο Παρνασσού	22.7	5.4	28.8	25	-0.7	11	4.4
78	Βαμβακού Φαρσάλων	36.7	19.1	42.2	25	15.5	10	0.0
79	Βάρη Αττικής	36.5	25.1	42.4	23	21.1	1	0.0
80	Βαρθολομιό Ηλείας	34.9	19.3	40.7	23	16.0	29	0.0
81	Βαρικό Φλώρινας	31.7	13.3	36.6	25	7.9	28	-
82	Βαρυμπόμπη	34.9	23.4	42.7	23	19.3	1	0.0
83	Βασιλίτσα Γρεβενών Χ/Κ	22.5	14.7	28.0	25	10.6	28	10.0
84	Βατερή Ευβοίας	34.5	25.0	44.4	26	21.8	1	0.0
85	Βατοπέδι-Άθως	35.3	22.2	41.2	23	18.5	1	3.0
86	Βεγορίτιδα Εδέσσης	32.5	17.1	39.1	22	13.1	9	9.6
87	Βελβεντό Κοζάνης	36.1	18.3	42.2	25	14.8	28	7.6
88	Βέροια	35.3	21.2	39.2	14	18.5	28	13.4
89	Βέροια Πόλη	34.6	23.0	38.8	14	19.1	1	10.0
90	Βίλια Αττικής	33.6	22.5	40.7	26	17.4	1	0.0
91	Βλάστη Κοζάνης	27.3	12.1	32.7	25	7.6	28	46.2
92	Βλυχάδα Αττικής	37.6	25.5	44.9	23	21.2	1	0.0
93	Βόλος	35.9	25.8	44.4	26	22.4	1	0.0
94	Βόλος-Λιμάνι	31.9	25.1	43.2	26	22.1	1	0.0
95	Βόλος-Πανεπιστήμιο	33.3	23.8	43.7	26	20.4	2	0.0
96	Βουκολιές Χανίων	34.2	21.8	42.2	26	18.6	10	0.0
97	Βουνάσα Γρεβενών	-	-	-	-	-	-	-
98	Βουργαρέλι Άρτας	30.5	18.6	35.0	24	14.5	1	36.6
99	Βουτσαράς Αρκαδίας	34.1	19.6	39.0	21	14.9	1	18.6
100	Βραχναίικα Αχαΐας	34.9	24.6	40.1	24	22.7	1	0.0
101	Βριλήσσια Αττικής	35.2	26.0	41.6	23	22.3	1	0.0
102	Βρύσες Χανίων	33.7	18.2	42.6	26	16.0	12	0.0
103	Βυτίνα Αρκαδίας	31.8	13.9	37.1	25	10.9	11	11.6
104	Βωβούσα Ιωαννίνων	-	-	-	-	-	-	4.6
105	Βώλακας Νευροκοπίου	28.6	16.0	33.3	26	9.9	28	51.4
106	Γαβαλού Αιτωλ/νίας	37.4	21.6	42.2	23	19.2	1	4.8
107	Γαλαξίδι Φωκίδας	35.4	25.7	43.9	26	22.6	1	0.2
108	Γέρακας Αττικής	34.9	25.8	42.1	26	22.7	10	0.0

ΕΛΛΑΔΑ - ΜΕΤΕΩΡΟΛΟΓΙΚΑ ΔΕΔΟΜΕΝΑ ΙΟΥΛΙΟΥ 2023

α/α	ΟΝΟΜΑ	ΜΕΣΗ ΜΕΓΙΣΤΗ	ΜΕΣΗ ΕΛΑΧΙΣΤΗ	ΑΠΟΛΥΤΗ ΜΕΓΙΣΤΗ	ΗΜΕΡΑ	ΑΠΟΛΥΤΗ ΕΛΑΧΙΣΤΗ	ΗΜΕΡΑ	ΒΡΟΧΗ
109	Γεράκι Λακωνίας	34.9	24.4	43.3	23	19.3	1	56.8
110	Γιαννιτσά Πέλλης	37.1	21.2	41.9	23	16.0	28	8.8
111	Γλώσσα Σκοπέλου	31.8	25.1	41.4	26	22.2	3	0.0
112	Γόννοι Τεμπών	-	-	-	-	-	-	2.4
113	Γόρτυνα Κρήτης	37.3	24.1	43.6	26	20.2	1	0.0
114	Γρεβενά	34.5	14.9	41.1	25	11.6	29	20.4
115	Νησί Γρεβενών	32.9	17.6	38.4	25	14.1	1	0.0
116	Γύθειο	37.1	21.2	46.4	23	17.8	1	0.0
117	Γυναικόκαστρο Κιλκίς	36.0	20.4	41.1	14	14.1	28	31.0
118	Δαμαρίωνας Νάξου	32.7	24.3	39.1	26	19.7	1	0.0
119	Δασοχώρι Γρεβενών	32.8	18.8	38.4	25	14.7	28	12.8
120	Δένδρα Τυρνάβου	37.3	19.6	43.7	23	16.3	9	0.0
121	Δερβένη Κορινθίας	33.5	25.2	38.2	18	21.4	1	0.0
122	Δερβίζιανα Ιωαννίνων	34.2	18.1	39.6	22	14.1	1	1.8
123	Δεσκάτη Γρεβενών	31.7	18.0	37.4	25	14.1	29	0.6
124	Διακόπι Φωκίδας	34.2	18.0	40.8	23	14.3	11	41.2
125	Δίδυμα Αργολίδας	-	-	-	-	-	-	-
126	Διδυμότειχο	35.4	17.6	40.4	13	13.1	28	16.2
127	Δίκαια Έβρου	35.3	18.1	42.2	26	12.8	28	14.2
128	Δίον Πιερίας	34.7	21.0	39.7	23	16.7	28	3.6
129	Διόνυσος Αττικής	32.4	23.6	40.8	26	19.4	9	0.0
130	Δομοκός Φθιώτιδας	34.3	23.2	40.8	23	18.3	5	24.4
131	Δοξάτο Δράμας	34.8	20.7	40.3	23	16.4	1	11.0
132	Δράμα-Μαυρόβατος	34.9	19.4	39.6	23	14.4	28	25.6
133	Δωδώνη Ιωαννίνων	32.1	17.6	37.1	25	13.7	28	9.8
134	Εκάλη	34.7	25.2	42.1	23	20.9	1	0.0
135	Ελασσόνα	37.0	20.1	42.9	22	16.4	9	2.4
136	Ελαφονήσι Χανίων	35.6	25.4	44.2	15	22.5	2	0.0
137	Ελεούσα Ιωαννίνων	34.5	15.3	39.3	25	11.6	29	2.4
138	Ελεύθερο Γρεβενών	35.0	14.0	40.6	25	10.4	29	11.8
139	Ελευθερούπολη Καβάλας	34.2	20.7	38.9	14	17.2	1	4.6
140	Ελευσίνα	36.4	26.5	44.8	23	21.9	1	0.0
141	Έλος Χανίων	31.7	20.9	39.4	26	16.6	1	0.0
142	Έμπωνας Ρόδου	32.8	24.8	39.0	15	18.9	3	0.0
143	Επισκοπικό Ιωαννίνων	34.8	15.6	39.5	22	12.0	29	11.6
144	Επτάλοφος Κιλκίς	32.6	18.4	37.4	26	13.9	9	20.6
145	Εύδηλος Ικαρίας	32.5	23.0	37.9	26	19.3	1	0.0
146	Ευκαρπία Κιλκίς	34.3	18.3	39.0	14	11.8	28	8.6
147	Ζαγορά Πηλίου	30.6	23.8	39.7	26	19.3	1	0.6
148	Ζάκυνθος	35.3	18.5	39.6	23	15.0	28	0.2
149	Ζάρακες Ευβοίας	33.6	25.0	41.6	26	21.4	1	0.0
150	Ζαχάρω Ηλείας	33.8	19.6	39.2	19	16.4	15	0.0
151	Ζίτσα Ιωαννίνων	32.8	20.2	36.9	25	15.8	6	5.6
152	Ζυγός Καβάλας	33.4	19.4	37.8	23	15.9	1	8.0
153	Ζυμβραγού Χανίων	32.5	23.4	40.3	26	19.6	1	0.0
154	Ζωτικό Ιωαννίνων	32.3	20.8	38.4	22	15.8	1	8.4
155	Ηγουμενίτσα	34.0	20.4	39.2	18	16.8	8	0.2
156	Ηλιόλουστο Κιλκίς	36.0	20.3	40.7	14	13.4	28	9.4
157	Ηλιούπολη Αττικής	35.2	27.3	41.7	23	23.6	1	0.0
158	Ηρακλεία	33.1	25.3	36.9	14	22.7	1	0.0
159	Ηράκλειο-Ανατολικά	32.6	22.6	39.9	26	18.8	2	0.0
160	Ηράκλειο-Δυτικά	33.4	25.1	39.2	23	20.3	1	0.0
161	Ηράκλειο-Κνωσσός	32.6	24.6	40.8	26	20.9	1	0.0
162	Ηράκλειο-Λιμάνι	29.9	25.9	34.6	27	22.3	2	0.0
163	Θάσος	32.6	22.3	37.2	14	18.2	1	1.6

ΕΛΛΑΔΑ - ΜΕΤΕΩΡΟΛΟΓΙΚΑ ΔΕΔΟΜΕΝΑ ΙΟΥΛΙΟΥ 2023

α/α	ΟΝΟΜΑ	ΜΕΣΗ ΜΕΓΙΣΤΗ	ΜΕΣΗ ΕΛΑΧΙΣΤΗ	ΑΠΟΛΥΤΗ ΜΕΓΙΣΤΗ	ΗΜΕΡΑ	ΑΠΟΛΥΤΗ ΕΛΑΧΙΣΤΗ	ΗΜΕΡΑ	ΒΡΟΧΗ
164	Θεοδώριανα Άρτας	30.6	15.4	35.1	21	12.4	11	22.2
165	Θεολόγος Φθιώτιδας	35.9	23.0	44.6	26	19.3	10	0.0
166	Θέρισσος Χανίων	31.7	19.1	40.6	26	15.2	5	0.0
167	Θερμοπύλες Φθιώτιδας	34.7	20.8	43.8	26	17.3	10	21.6
168	Θεσσαλονίκη	33.1	23.6	38.4	23	20.0	28	7.4
169	Θεσσαλονίκη-Δ.Ε.Θ.	33.7	25.1	40.4	23	21.1	2	20.8
170	Θεσσαλονίκη-Επταπύργιο	33.9	23.8	40.3	23	19.9	28	29.0
171	Θήβα	37.7	22.3	44.3	23	18.9	10	0.2
172	Θήβα Νέα Οδός	37.2	20.5	43.7	23	16.3	12	0.0
173	Ιεράπετρα Λασιθίου	34.2	27.3	41.5	23	21.1	2	0.0
174	Ιθάκη	35.0	24.2	40.1	18	21.1	1	0.0
175	Ικαρία - Ράχες	30.9	21.0	39.4	26	16.1	1	0.0
176	Ίμερος Ροδόπης	31.8	21.0	34.4	15	16.9	1	39.8
177	Ίος	31.8	25.4	37.2	23	21.6	1	0.0
178	Ιπποκράτειος Πολιτεία	33.7	17.3	41.4	26	13.0	10	0.0
179	Ισθμός Κορίνθου	36.3	26.2	40.2	15	22.6	10	0.0
180	Ιστιαία Εύβοιας	35.4	20.2	44.4	26	16.9	10	0.0
181	Ίσωμα Κιλκίς	31.7	18.9	36.7	26	13.8	28	7.0
182	Ιωάννινα	35.4	17.2	40.8	25	13.4	29	31.8
183	Καβομαλιάς Λακωνίας	33.9	27.0	41.5	23	22.8	4	0.0
184	Κάβο Ντόρο	29.2	23.9	42.2	26	21.0	9	0.0
185	Καϊμακτσαλάν Χ/Κ	19.0	11.3	25.4	25	6.8	8	26.6
186	Καισάρεια Κοζάνης	36.4	19.2	42.9	25	15.3	28	21.4
187	Κακόπετρος Χανίων	31.6	20.6	39.3	26	17.1	1	0.0
188	Καλάβρυτα	33.2	15.7	38.8	26	12.7	11	0.0
189	Καλαμαριά Θεσσαλονίκης	33.7	23.9	39.3	23	20.2	28	7.6
190	Καλαμάτα	34.4	25.2	45.1	23	21.9	1	0.2
191	Καλαμάτα-Δυτικά	34.8	22.6	45.0	23	19.6	11	0.2
192	Καλαμπάκα Τρικάλων	36.8	22.1	42.8	14	19.1	28	0.0
193	Καλαμπάκι Δράμας	32.9	20.2	37.8	23	15.9	28	14.2
194	Καλέντζι Αχαΐας	29.7	21.0	35.2	26	15.2	3	38.6
195	Κάλυμνος	34.5	27.2	40.6	15	22.6	2	0.0
196	Κάμποι Χανίων	31.3	18.9	40.0	26	15.7	12	0.0
197	Κάνδανος Χανίων	32.6	21.3	41.2	26	17.5	1	0.0
198	Κάντζα	35.1	23.3	43.9	26	19.7	1	0.0
199	Καπαρέλλι Βοιωτίας	36.0	23.7	41.8	23	20.1	10	0.0
200	Καραβοστάσι Θεσπρωτίας	31.4	20.2	37.0	25	17.0	29	0.2
201	Καρδάμυλα Χίου	33.2	21.3	39.7	27	16.8	1	0.0
202	Καρδαμύλη Μεσσηνίας	30.8	24.1	39.6	23	21.2	1	0.0
203	Καρδίτσα	36.3	19.0	40.5	14	15.8	28	0.0
204	Καρδίτσα-πόλη	37.7	23.2	43.0	23	20.1	28	0.0
205	Καρπενήσι-Βούτυρο	31.9	12.4	37.0	14	9.3	11	7.4
206	Καρπενήσι-πόλη	31.0	17.4	36.7	14	13.8	1	6.8
207	Καρπερό Γρεβενών	-	-	-	-	-	-	-
208	Κάρυστος Εύβοιας	33.7	26.6	38.2	23	23.1	1	0.0
209	Κάσος	28.7	24.8	32.5	2	22.3	2	0.0
210	Κασσάνδρεια Χαλκιδικής	34.3	20.8	39.3	23	16.9	28	3.0
211	Καστελλόριζο	35.1	26.6	40.8	23	23.5	4	0.0
212	Καστοριά	-	-	-	-	-	-	-
213	Καστρίσι Αχαΐας	32.4	24.4	37.3	23	19.1	3	0.0
214	Καταράκτης Άρτας	31.6	19.8	36.3	23	15.3	1	37.6
215	Κατταβιά Ρόδου	31.7	24.3	38.8	23	19.3	12	0.2
216	Κάτω Αχαΐα	36.5	21.1	40.9	24	18.6	29	0.0
217	Κάτω Βλασία Αχαΐας	31.4	16.9	38.4	26	12.6	29	6.0
218	Κέα	31.2	25.5	39.2	26	22.3	1	0.0

ΕΛΛΑΔΑ - ΜΕΤΕΩΡΟΛΟΓΙΚΑ ΔΕΔΟΜΕΝΑ ΙΟΥΛΙΟΥ 2023

α/α	ΟΝΟΜΑ	ΜΕΣΗ ΜΕΓΙΣΤΗ	ΜΕΣΗ ΕΛΑΧΙΣΤΗ	ΑΠΟΛΥΤΗ ΜΕΓΙΣΤΗ	ΗΜΕΡΑ	ΑΠΟΛΥΤΗ ΕΛΑΧΙΣΤΗ	ΗΜΕΡΑ	ΒΡΟΧΗ
219	Κέα Λιμάνι	32.6	25.1	42.4	26	21.7	10	0.0
220	Κερασιά Έδεσσας	30.5	16.6	35.9	22	11.7	28	9.6
221	Κεράσσο Ιωαννίνων	31.8	17.0	35.8	19	13.1	6	18.2
222	Κερατέα	33.8	25.7	43.1	26	21.4	1	0.0
223	Κερκίνη Σερρών	34.9	21.2	39.0	23	16.8	28	13.8
224	Κέρκυρα	32.8	22.3	37.4	19	18.6	28	1.4
225	Κηφισιά	34.5	25.6	41.1	23	21.5	1	0.0
226	Κιάτο Κορινθίας	36.1	24.3	44.3	23	21.2	11	0.8
227	Κιβωτός Γρεβενών	33.0	16.4	38.2	25	12.9	11	2.6
228	Κιλκίς	34.4	19.4	39.6	14	13.8	28	15.4
229	Κιλκίς Πόλη	34.3	21.8	39.7	14	16.6	28	14.0
230	Κίσσαμος Χανίων	33.2	21.6	39.8	21	18.5	2	0.0
231	Κίτρινη Λίμνη Κοζάνης	33.1	14.7	39.3	25	9.8	10	0.8
232	Κίτσι Κορωπίου	35.1	24.9	41.8	23	20.6	1	0.0
233	Κλειδί Βοιωτίας	35.4	22.1	43.0	26	17.9	10	0.0
234	Κλειδωνιά Κόνιτσας	-	-	-	-	-	-	-
235	Κλεισούρα Καστοριάς	-	-	-	-	-	-	-
236	Κλοκωτός Τρικάλων (1)	-	-	-	-	-	-	-
237	Κοζάνη	33.0	18.8	40.1	25	14.2	28	16.6
238	Κοιλιάδα Κοζάνης	33.6	14.4	40.6	25	9.8	9	0.0
239	Κοίμηση Σερρών	34.9	21.4	39.4	14	16.8	28	13.8
240	Κόκκινο Βοιωτίας	34.2	24.4	41.6	26	20.9	1	0.0
241	Κολυμπάρι Χανίων	32.3	21.2	41.1	26	17.4	10	0.0
242	Κομνηνά Εορδαίας	31.2	17.0	37.4	25	11.9	28	57.6
243	Κομνηνά Εορδαίας 2	32.6	18.6	40.1	25	14.4	28	30.2
244	Κομπότι Άρτας	35.2	22.2	40.4	25	19.4	29	0.0
245	Κονιάκος Φωκίδας	31.0	21.7	37.1	23	16.5	1	8.2
246	Κόνιτσα Ιωαννίνων	34.6	17.3	39.1	25	14.0	29	13.6
247	Κοπανάκι Μεσσηνίας	34.0	19.8	39.1	26	16.8	12	0.0
248	Κορδελιό Θεσ/νίκης	34.9	24.8	40.8	23	20.8	2	17.2
249	Κορινός Πιερίας	32.9	22.2	39.2	23	19.1	2	26.6
250	Κορυδαλλός Αττικής	36.2	27.3	42.2	23	23.7	2	0.0
251	Κόρωνος Νάξου	28.7	23.6	38.6	26	19.3	10	0.0
252	Κουφονήσια	32.2	25.6	37.5	23	22.4	1	0.0
253	Κωφοί Μαγνησίας	33.8	23.4	40.9	26	19.1	1	0.2
254	Κρανίδι Αργολίδας	38.2	24.7	45.9	23	21.1	1	0.2
255	Κρήνη Αιγιαλείας	31.4	20.1	36.7	25	15.8	1	0.0
256	Κριεζά Εύβοιας	33.6	21.1	42.8	26	16.4	1	0.0
257	Κροκέες Ευρώτα	36.8	22.4	45.4	23	16.9	1	0.0
258	Κρουονέρι Κορινθίας	31.6	21.1	37.8	26	16.2	1	0.2
259	Κύθηρα	32.6	24.6	41.0	23	20.4	1	0.0
260	Κυλλήνη Ηλείας	32.3	24.6	37.8	25	21.7	1	0.0
261	Κύμη Ευβοίας	31.7	24.8	43.0	26	20.8	1	0.0
262	Κυπαρισσία Μεσσηνίας	33.2	21.4	38.3	22	18.9	12	0.0
263	Κυριάκι Βοιωτίας	32.7	21.8	38.4	26	16.9	10	0.0
264	Κωπαΐδα Βοιωτίας	36.4	21.4	42.8	26	17.4	10	0.6
265	Κως	31.9	25.3	37.8	26	21.7	3	0.0
266	Λαγκαδάς Θεσσαλονίκης	35.4	17.8	41.4	26	11.1	28	23.8
267	Λαγκάδια Αρκαδίας	30.8	21.1	36.2	23	15.2	5	73.0
268	Λαϊλιάς Σερρών	24.2	14.4	28.1	26	8.0	28	-
269	Λάκκωμα Θεσ/κης	33.9	23.4	39.9	23	19.6	28	0.6
270	Λαμία	36.3	24.8	44.2	26	21.4	1	2.2
271	Λάππα Αχαΐας	34.4	21.8	40.1	19	19.0	29	0.0
272	Λάρισα	38.1	24.3	44.3	23	21.2	1	0.0
273	Λάρισα-Χάλη	37.5	21.8	43.9	22	18.4	28	0.0

ΕΛΛΑΔΑ - ΜΕΤΕΩΡΟΛΟΓΙΚΑ ΔΕΔΟΜΕΝΑ ΙΟΥΛΙΟΥ 2023

α/α	ΟΝΟΜΑ	ΜΕΣΗ ΜΕΓΙΣΤΗ	ΜΕΣΗ ΕΛΑΧΙΣΤΗ	ΑΠΟΛΥΤΗ ΜΕΓΙΣΤΗ	ΗΜΕΡΑ	ΑΠΟΛΥΤΗ ΕΛΑΧΙΣΤΗ	ΗΜΕΡΑ	ΒΡΟΧΗ
274	Λαύριο Αττικής	33.5	25.6	41.6	26	22.2	1	0.0
275	Λεβίδι Αρκαδίας	33.1	18.1	38.3	14	14.3	1	1.8
276	Λέντας Ηρακλείου	35.9	27.8	42.8	15	23.3	2	0.0
277	Λεπιανά Άρτας	32.1	19.7	36.6	24	16.3	1	43.4
278	Λέσβος-Αγ.Παρασκευή	35.3	22.9	40.1	26	17.4	1	0.0
279	Λέσβος-Θερμή	33.7	23.3	41.2	26	18.4	1	0.0
280	Λέσβος-Πέτρα	31.3	22.3	41.2	26	18.1	1	0.0
281	Λέσβος-Στύψη	31.7	23.7	39.0	26	19.1	28	0.0
282	Λευκάδα	32.6	23.9	37.0	25	21.1	1	0.0
283	Λευκοχώρι Φθιώτιδας	38.0	18.7	44.6	26	14.4	10	1.8
284	Λήμνος	34.8	22.1	39.4	14	15.6	1	8.0
285	Λιβαδειά	37.4	19.6	43.7	22	15.8	10	0.4
286	Λιβάδι Παρνασσού	29.6	16.4	36.4	23	11.7	11	61.6
287	Λιμικό Πόρτο-Ράφτη	34.7	21.4	41.7	23	16.6	11	0.0
288	Λίνδος Ρόδου	36.2	27.8	42.7	15	24.1	3	0.0
289	Λουτράκι	37.5	25.6	42.6	23	21.7	1	0.0
290	Λυκόχια Αρκαδίας	32.1	19.4	37.2	24	14.5	1	34.8
291	Μαγούλιανα Αρκαδίας	28.2	18.7	34.2	25	13.8	5	27.6
292	Μακρακώμη Φθιώτιδας	37.0	20.0	43.6	26	16.2	10	5.4
293	Μακρινίτσα Πηλίου	30.0	22.0	36.9	26	18.2	1	0.0
294	Μακρυκάπα Ευβοίας	35.5	21.6	43.6	26	17.6	11	0.0
295	Μαλακάσα	34.8	22.2	43.8	26	18.4	1	0.2
296	Μάλια - CMP	31.9	24.0	36.6	23	19.4	2	0.0
297	Μανιάκι Φλώρινας	32.2	15.6	36.7	22	11.6	11	9.8
298	Μαρκόπουλο	34.7	24.4	42.3	26	21.2	1	0.0
299	Μαρμαράς Χαλκιδικής	33.2	24.2	37.5	26	20.7	1	0.0
300	Μαρούσι Αττικής	35.2	25.8	41.8	23	22.2	1	0.0
301	Μαυρολιθάρι Φωκίδας	28.4	12.2	34.8	25	8.3	10	8.8
302	Μαυροπηγή Κοζάνης	33.7	16.1	40.4	25	12.3	28	13.0
303	Μεγαλόπολη Αρκαδίας	36.3	17.4	41.6	26	14.1	12	1.6
304	Μεγαλόπολη - Ψαθί	36.9	15.9	42.8	23	12.8	12	1.4
305	Μεγίστη Λαύρα-Άγ. Όρος	32.9	25.7	39.1	26	22.8	1	2.2
306	Μέλανες Νάξου	-	-	-	-	-	-	0.0
307	Μελίσσια Αχαΐας	35.9	22.9	42.6	26	17.9	1	0.0
308	Μενίδι Αιτωλ/νίας	33.2	21.8	39.0	25	18.6	29	0.2
309	Μεσόβουνο Κοζάνης	32.6	14.0	38.4	25	10.2	1	14.6
310	Μεταμόρφωση Αττικής	36.5	25.3	44.1	23	20.9	10	0.0
311	Μεταξάδες Έβρου	35.1	20.2	40.8	26	15.9	1	6.2
312	Μεταξοχώρι Ηρακλείου	32.6	23.5	41.0	26	19.0	3	0.0
313	Μέτσοβο	28.2	14.9	33.0	21	11.1	1	6.0
314	Μήλος	32.6	25.3	40.6	26	22.1	1	0.0
315	Μικρή Βίγλα Νάξου	30.9	24.8	36.3	23	21.8	1	0.0
316	Μικρόκαμπος Δράμας	34.8	18.7	39.1	13	13.6	28	9.4
317	Μοίρες Ηρακλείου	37.5	22.8	44.3	23	19.2	2	0.0
318	Μολάοι Λακωνίας	36.7	25.1	44.7	23	20.3	1	0.2
319	Μόλυβος Λέσβου	33.8	22.4	40.2	26	17.1	1	0.2
320	Μονεμβασιά	33.3	26.4	42.7	26	22.6	1	0.0
321	Μονή Σίμωνος Πέτρας	29.9	23.5	36.1	26	18.8	1	5.0
322	Μονή Τοπλού Λασιθίου	30.9	24.9	38.3	26	21.4	2	0.0
323	Μόρνος - Φράγμα	34.3	19.7	39.2	23	16.4	6	4.8
324	Μοσχάτο Αττικής	35.4	27.6	39.7	15	23.9	1	0.0
325	Μουζάκι Καρδίτσας	36.4	20.5	42.2	23	17.2	28	0.0
326	Μουριές Κιλκίς	36.4	18.9	40.7	22	12.2	28	26.4
327	Μπλεσίβος Μαινάλου	27.9	18.3	34.4	25	13.1	1	10.0
328	Μύκονος	29.6	25.6	35.8	26	22.5	1	0.0

ΕΛΛΑΔΑ - ΜΕΤΕΩΡΟΛΟΓΙΚΑ ΔΕΔΟΜΕΝΑ ΙΟΥΛΙΟΥ 2023

α/α	ΟΝΟΜΑ	ΜΕΣΗ ΜΕΓΙΣΤΗ	ΜΕΣΗ ΕΛΑΧΙΣΤΗ	ΑΠΟΛΥΤΗ ΜΕΓΙΣΤΗ	ΗΜΕΡΑ	ΑΠΟΛΥΤΗ ΕΛΑΧΙΣΤΗ	ΗΜΕΡΑ	ΒΡΟΧΗ
329	Μυρίκη Καρπενησίου	30.0	17.6	36.8	14	13.8	11	6.8
330	Μυστράς Λακωνίας	37.6	20.7	43.7	23	16.4	11	6.0
331	Νάξος	30.0	25.4	36.3	26	21.7	1	0.0
332	Νάουσα Ημαθίας	33.0	23.0	37.4	14	18.8	1	4.2
333	Νέα Αρτάκη Εύβοιας	35.9	25.2	43.5	26	21.9	10	0.0
334	Νέα Μάκρη Αττικής	34.5	25.1	40.2	23	21.3	1	0.0
335	Νέα Μάλγαρα Θεσ/νίκης	32.8	20.0	37.9	23	14.6	28	10.2
336	Νέα Μηχανιώνα Θεσ/νίκης	31.9	23.6	39.5	23	20.5	2	0.6
337	Νέα Πέραμος Καβάλας	32.2	20.4	34.8	23	15.3	1	9.2
338	Νεάπολη Λασιθίου	32.1	25.2	40.0	26	21.4	2	0.0
339	Νέα Σάντα Κυκλίας	35.3	19.9	40.3	14	13.9	28	12.6
340	Νέα Σμύρνη Αττικής	36.1	27.9	42.2	23	24.3	1	0.0
341	Νεμέα Κορινθίας	36.9	18.2	44.2	23	14.2	11	0.0
342	Νέος Καύκασος	33.5	14.3	40.4	25	9.4	28	3.2
343	Νέος Κόσμος Αττικής	36.2	28.2	42.6	23	24.5	1	0.0
344	Νέσσωνας Τεμπών	37.0	20.3	43.1	22	16.3	11	1.6
345	Νευροκόπι	32.5	15.3	37.0	22	7.8	28	9.8
346	Νίκαια Αττικής	35.8	28.0	41.7	23	24.3	1	0.0
347	Νίσυρος	31.1	25.1	36.2	15	21.1	3	0.0
348	ΝΟΗΣΙΣ - Θεσσαλονίκη	34.9	22.8	40.2	23	19.1	28	9.0
349	Νομισματοκοπείο	34.9	26.0	41.4	26	22.6	1	0.0
350	Νότιο Πεδίο Εορδαίας	32.0	17.9	38.2	25	13.6	28	16.2
351	Ξάνεμος Σκιάθου	31.5	24.2	40.2	26	21.2	1	0.0
352	Ξάνθη	33.3	20.5	38.0	14	15.9	1	36.4
353	Ξηρολίμνη Κοζάνης	33.9	16.6	39.7	14	12.6	28	1.2
354	Οβρυά Αχαΐας	34.8	23.3	39.7	16	21.2	1	0.0
355	Όλυμπος	30.0	13.9	35.8	22	8.7	28	2.8
356	Ορεινή Ναυπακτία	30.5	19.2	35.2	23	14.8	1	11.4
357	Ορεσιάδα	35.4	18.1	41.8	26	12.9	28	14.8
358	Ουρσουλίνες Αμαρουσίου	34.6	22.9	41.5	23	19.2	1	0.0
359	Οχυρό Νευροκοπίου	32.1	13.6	36.4	14	5.4	28	22.0
360	Παλαιοκούνδουρα Μάνδρας	35.8	21.5	43.0	26	16.5	1	0.0
361	Παλαιοχώρα Χανίων	36.1	27.7	44.9	26	23.1	2	0.0
362	Παλαιωχόρι Φθιώτιδας	35.6	23.3	42.3	23	18.7	5	8.2
363	Παλαιό Σκυλίτσι Ημαθίας	35.8	19.1	38.9	23	13.6	28	1.8
364	Παλιουριά Γρεβενών	34.6	17.5	40.5	25	14.2	29	13.2
365	Παλλήνη	34.9	25.3	44.7	26	21.2	1	0.2
366	Παλλήνη - Κωστέα Γείτονα	34.6	26.3	43.2	26	22.4	3	0.0
367	Παναχαϊκό Αχαΐας	24.4	16.9	30.3	25	12.6	1	0.2
368	Παξιμάδα Ευβοίας	-	-	-	-	-	-	-
369	Παξοί	33.9	23.7	39.1	24	20.8	3	1.0
370	Παπάγου	35.8	22.7	42.5	23	18.7	1	0.0
371	Πάπιγκο	30.4	17.3	35.9	25	12.2	28	40.0
372	Παραλία Αχαΐας	33.5	23.8	38.7	24	21.6	1	0.0
373	Παραμυθιά Θεσπρωτίας	32.1	20.4	37.2	18	16.0	28	18.4
374	Παρανέστι Δράμας	35.8	16.5	40.7	23	11.3	28	35.8
375	Πάργα	33.2	23.3	39.8	19	20.8	29	3.0
376	Παρνασσός Χ/Κ 1950m	21.5	14.7	27.4	25	10.1	5	15.4
377	Πάρνηθα (1230 m)	26.6	19.9	34.7	26	14.6	9	0.0
378	Πάρος	30.9	24.3	36.9	26	21.1	1	0.0
379	Πατήσια Αττικής	37.1	27.3	42.9	23	23.4	1	0.0
380	Πάτμος	32.1	25.9	35.9	21	22.4	2	0.0
381	Πάτρα-Λιμάνι	-	-	-	-	-	-	-
382	Πάτρα-Λιμάνι 1	33.0	25.2	38.5	17	22.8	1	0.0
383	Πάτρα-Λιμάνι 2	33.0	24.9	38.9	19	22.4	2	0.0

ΕΛΛΑΔΑ - ΜΕΤΕΩΡΟΛΟΓΙΚΑ ΔΕΔΟΜΕΝΑ ΙΟΥΛΙΟΥ 2023

α/α	ΟΝΟΜΑ	ΜΕΣΗ ΜΕΓΙΣΤΗ	ΜΕΣΗ ΕΛΑΧΙΣΤΗ	ΑΠΟΛΥΤΗ ΜΕΓΙΣΤΗ	ΗΜΕΡΑ	ΑΠΟΛΥΤΗ ΕΛΑΧΙΣΤΗ	ΗΜΕΡΑ	ΒΡΟΧΗ
384	Πάτρα-Πανεπιστήμιο	32.1	20.5	36.7	18	17.7	11	0.0
385	Πάτρα-Προσφυγικά	35.2	25.6	40.4	16	22.6	1	0.0
386	Πάτρα-Ρωμανός	34.2	24.9	39.2	16	20.9	3	0.0
387	Πεδινό Κιλκίς	35.1	19.6	40.3	14	12.7	28	13.4
388	Πεζά Ηρακλείου	32.0	18.3	40.4	26	15.8	29	0.0
389	Πεζούλα Καρδίτσας	30.5	16.5	36.3	25	13.1	10	0.0
390	Πειραιάς	35.0	27.3	39.3	23	24.0	1	0.0
391	Πειραιάς (Λιμάνι)	35.7	27.8	41.8	23	24.1	1	0.0
392	Πειραιάς-Παιδαγωγική	35.4	28.1	39.7	15	24.4	1	0.0
393	Πεντέλη Αττικής	34.0	24.6	41.3	26	20.4	1	0.0
394	Πέραμα Αττικής	35.5	27.4	42.1	23	23.5	1	0.0
395	Περιγιάλι Κορινθίας	36.6	21.8	43.7	23	19.4	1	0.2
396	Περιθώρι Νευροκοπίου	32.4	14.9	36.5	26	7.1	28	1.4
397	Περιστέρι Αττικής	35.9	27.3	42.0	23	23.6	1	0.0
398	Περτούλι Τρικάλων	27.8	13.2	34.4	14	9.6	11	0.2
399	Πετάλεια Κέρκυρας	30.1	19.9	35.0	22	14.9	3	5.4
400	Πετρούπολη Αττικής	35.1	26.2	42.2	23	22.1	1	0.0
401	Πηνεία Ηλείας	35.5	19.7	40.6	23	16.8	29	0.0
402	Πλαγιά Κιλκίς	34.9	19.2	39.5	14	14.3	28	10.2
403	Πλάκα – Blue Palace	33.9	27.0	40.9	23	22.3	2	0.0
404	Πλακιάς Ρεθύμνου	33.8	26.7	41.4	23	20.3	2	0.0
405	Πλατανιάς Χανίων	33.4	22.2	43.1	26	19.6	10	0.0
406	Πλατανούλια Λάρισας	37.6	20.1	43.6	23	16.2	10	0.0
407	Πλατύκαμπος Λαρίσης	37.6	21.0	43.6	22	17.3	11	0.0
408	Πληκάτι Ιωαννίνων	28.4	16.5	32.3	14	10.8	3	15.2
409	Πλώρα Ηρακλείου	37.6	23.4	44.2	26	17.7	2	0.0
410	Πολύγυρος Χαλκιδικής	30.8	22.5	37.1	23	18.0	9	12.8
411	Πολύδροσο Φωκίδας	36.2	18.9	42.7	23	15.1	10	2.6
412	Ποντοκερασιά Κιλκίς	30.6	18.3	35.0	26	13.3	28	42.8
413	Πορταριά Πηλίου	31.9	24.2	40.0	26	20.1	28	0.0
414	Πόρτο Ράφτη	34.1	25.1	40.3	23	21.6	1	0.0
415	Ποταμοί Λασιθίου	29.7	19.0	37.8	26	15.5	5	0.0
416	Πουρναρόκαστρο Αχαΐας	32.8	22.7	37.4	23	17.8	3	0.0
417	Πράμαντα Ιωαννίνων	32.0	19.3	36.8	23	15.2	6	30.4
418	Πρέβεζα	34.0	21.7	39.9	25	18.0	28	1.0
419	Πρέσπες	30.2	18.2	35.6	25	14.5	1	3.4
420	Προσκυνητές Ροδόπης	31.9	22.1	36.2	15	16.8	27	29.0
421	Πτολεμαΐδα Κοζάνης	33.0	14.7	38.7	25	9.8	28	10.6
422	Πτολεμαΐδα Va	33.4	17.7	40.2	25	14.2	28	35.4
423	Πύλος	31.4	23.5	38.1	19	21.2	10	0.0
424	Πυράθι Ηρακλείου	33.2	23.1	42.6	26	19.4	3	0.0
425	Πύργος Ηλείας	35.5	22.9	41.1	15	20.7	29	0.0
426	Ραφήνα Αττικής	32.7	23.9	38.8	23	19.1	10	0.0
427	Ρέθυμνο	32.2	25.5	40.2	26	22.0	1	0.0
428	Ρέθυμνο-πόλη	32.0	24.9	39.3	26	21.7	2	0.0
429	Ριζώματα Ημαθίας	31.8	18.4	38.3	22	13.8	10	15.6
430	Ρίο Αχαΐας	33.0	24.5	37.8	16	22.0	12	0.0
431	Ρόδος	32.2	25.4	37.1	19	21.9	2	0.0
432	Ρούστικα Ρεθύμνου	32.7	23.3	41.8	26	20.3	1	0.0
433	Σαλαμίνα	37.1	26.4	41.6	23	22.7	11	0.0
434	Σαμαριά	26.3	19.3	33.5	26	15.2	11	0.0
435	Σαμαριά-Φαράγγι	35.0	24.8	42.1	26	19.8	3	0.0
436	Σαμοθράκη	32.1	24.4	35.6	26	20.3	1	0.0
437	Σάμος	32.2	23.6	37.5	14	19.8	2	0.0
438	Σάμος 2	33.0	21.5	38.3	26	16.7	2	0.0

ΕΛΛΑΔΑ - ΜΕΤΕΩΡΟΛΟΓΙΚΑ ΔΕΔΟΜΕΝΑ ΙΟΥΛΙΟΥ 2023

α/α	ΟΝΟΜΑ	ΜΕΣΗ ΜΕΓΙΣΤΗ	ΜΕΣΗ ΕΛΑΧΙΣΤΗ	ΑΠΟΛΥΤΗ ΜΕΓΙΣΤΗ	ΗΜΕΡΑ	ΑΠΟΛΥΤΗ ΕΛΑΧΙΣΤΗ	ΗΜΕΡΑ	ΒΡΟΧΗ
439	Σέμπρωνας Χανίων	30.4	20.9	38.6	26	17.6	4	0.0
440	Σαγαίικα Αχαΐας	34.5	21.7	38.7	19	18.5	29	0.0
441	Σαντορίνη	31.6	24.9	38.4	23	21.8	1	0.0
442	Σέλι Χ/Κ	24.8	13.1	32.1	25	7.1	10	0.0
443	Σέρρες	35.6	20.1	39.5	22	14.4	28	8.0
444	Σέρρες - Θερμά	35.7	21.1	40.0	14	18.0	1	16.0
445	Σέρρες - Μανδράκι	34.3	19.1	38.2	23	14.6	28	37.2
446	Σέσι Παρνασσού	20.0	11.3	26.4	25	2.2	28	16.8
447	Σέττα Ευβοίας	29.0	20.4	37.7	26	16.2	1	0.0
448	Σητεία	32.3	25.7	38.9	26	20.7	2	0.0
449	Σίβα Ηρακλείου	37.4	23.8	44.0	23	19.2	2	0.0
450	Σίνδος Θεσσαλονίκης	35.8	22.3	41.9	23	17.6	28	11.2
451	Σίσι Λασιθίου	31.6	25.2	36.8	23	20.6	2	0.0
452	Σίφνος	33.2	26.4	40.6	23	22.4	2	0.0
453	Σκα Αθηνών	36.6	25.3	43.8	23	21.2	1	0.0
454	Σκάλα Λακωνίας	36.0	22.3	44.1	23	19.3	1	0.0
455	Σκιάθος	33.1	24.9	41.0	26	21.4	1	0.0
456	Σκόπελος	31.7	25.6	42.7	26	22.3	1	0.0
457	Σκύρος	32.5	25.2	38.7	23	21.3	1	0.0
458	Σμόκοβο Καρδίτσας	34.8	19.0	40.7	25	15.0	10	0.0
459	Σούδα Χανίων	34.3	21.6	41.8	26	18.4	10	0.0
460	Σούνιο	35.1	25.1	40.3	20	21.1	1	0.0
461	Σπάρτη	37.9	20.7	44.2	26	17.1	1	0.2
462	Σπάτα Αττικής	35.4	22.9	43.9	26	17.5	11	0.0
463	Σπέτσες	34.8	26.9	39.6	20	23.6	1	0.0
464	Σπήλι Ρεθύμνου	32.4	23.4	41.9	26	18.3	2	0.0
465	Σταλός Χανίων	33.2	25.4	41.6	26	21.4	1	0.0
466	Σταυράκια Ηρακλείου	33.0	25.0	40.1	26	20.7	1	0.0
467	Στεμνίτσα Αρκαδίας	29.6	19.4	35.0	23	14.9	2	15.2
468	Στενή Ευβοίας	32.1	22.0	41.1	26	17.8	1	0.0
469	Στεφάνη Βοιωτίας	33.4	19.8	40.5	26	15.2	10	0.0
470	Στρατώνι Χαλκιδικής	31.6	23.5	38.1	23	20.3	1	0.0
471	Στυλίδα Φθιώτιδας	38.6	21.5	45.3	23	17.7	10	-
472	Στύρα Ευβοίας	33.4	24.4	39.8	23	20.5	1	0.0
473	Σφακιά Χανίων	30.5	21.3	38.6	15	16.8	10	0.0
474	Σχοινούσα	32.2	25.2	37.2	23	22.5	1	0.2
475	Τακτικούπολη Τροιζηνίας	37.3	20.9	43.9	23	17.1	11	0.0
476	Τανάγρα Βοιωτίας	36.4	21.1	44.7	26	16.8	11	0.0
477	Τατόι Αττικής	35.0	21.6	42.9	23	17.3	11	0.0
478	Τέροβο Ιωαννίνων	34.4	14.9	39.1	23	10.8	29	9.4
479	Τέρπουλλος Κιλκίς	35.1	17.3	39.9	14	9.9	28	16.4
480	Τζερριάδων Λασιθίου	28.5	14.3	37.3	26	10.9	29	0.0
481	Τήνος	31.8	25.6	38.5	23	22.7	10	0.0
482	Τήνος - Πόρτο	31.9	26.0	38.9	23	21.9	3	0.0
483	Τήνος - Πύργος	-	-	-	-	-	-	-
484	Τήνος - Στενή	30.0	22.5	38.3	26	17.8	1	0.0
485	Τραγάνα Φθιώτιδας	37.0	22.2	45.6	26	18.9	10	0.0
486	Τρίκαλα	37.3	22.3	42.7	23	18.4	28	0.0
487	Τρίκαλα Κορινθίας	28.4	20.5	35.4	26	16.2	10	0.0
488	Τρίπολη	34.9	15.1	40.8	23	11.2	11	17.8
489	Τρίστενο Ιωαννίνων	31.7	18.7	36.6	25	14.2	1	1.6
490	Τσεπέλοβο Ιωαννίνων	30.1	16.8	34.9	24	12.8	6	4.0
491	Τύρια Ιωαννίνων	33.5	14.6	37.9	25	10.6	28	0.8
492	Ύδρα	34.5	27.6	38.8	21	24.0	1	0.0
493	Υμηττός-Δάφνη	35.7	27.5	41.8	23	23.9	1	0.0

ΕΛΛΑΔΑ - ΜΕΤΕΩΡΟΛΟΓΙΚΑ ΔΕΔΟΜΕΝΑ ΙΟΥΛΙΟΥ 2023

α/α	ΟΝΟΜΑ	ΜΕΣΗ ΜΕΓΙΣΤΗ	ΜΕΣΗ ΕΛΑΧΙΣΤΗ	ΑΠΟΛΥΤΗ ΜΕΓΙΣΤΗ	ΗΜΕΡΑ	ΑΠΟΛΥΤΗ ΕΛΑΧΙΣΤΗ	ΗΜΕΡΑ	ΒΡΟΧΗ
494	Φαλάσαρνα Χανίων	34.3	26.2	41.1	21	21.9	2	0.0
495	Φάληρο Αττικής	34.9	27.7	39.1	23	24.2	1	0.0
496	Φαράγγι Μοιρών Φλώρινας	31.9	16.3	36.4	22	12.7	28	27.4
497	Φιλιατρά Μεσσηνίας	32.9	22.2	37.8	22	19.7	10	0.2
498	Φινοκαλιά Λασιθίου	31.0	24.7	38.1	23	21.6	1	0.0
499	Φλώρινα	31.6	14.8	39.0	25	8.8	28	25.6
500	Φλώρινα Δυτικά	32.7	16.1	38.7	25	11.1	28	22.4
501	Φολέγανδρος	30.1	24.4	39.5	26	21.8	1	0.0
502	Φούρνοι	31.3	25.4	38.3	26	22.3	3	0.0
503	Φουρφουράς Ρεθύμνου	32.6	23.9	40.7	26	19.6	3	0.4
504	Φράγμα Πηνειού	36.0	21.8	40.9	23	19.2	29	0.0
505	Φράγμα Ποταμών Ρεθύμνου	33.6	19.8	43.8	26	16.7	2	0.0
506	Φύσκα Κιλκίς	34.5	17.7	39.7	26	10.2	28	31.4
507	Φωτολίβος Δράμας	35.2	19.4	39.8	23	14.8	28	32.6
508	Χαϊδάρι	35.6	26.7	42.9	23	22.9	1	0.0
509	Χαϊδάρι - Λόφος	35.6	26.2	42.8	23	22.4	1	0.2
510	Χαλάνδρι	34.9	25.9	41.6	23	22.3	10	0.0
511	Χαλανδρίτσα Αχαΐας	34.3	22.0	39.3	23	18.2	1	0.0
512	Χαλάστρα Θεσ/νίκης	32.3	21.0	37.7	23	15.7	28	25.6
513	Χαλάστρα Θεσ/νίκης-Πόλη	34.3	21.3	39.4	23	16.1	28	22.0
514	Χαλκίδα	36.3	25.3	44.4	26	22.2	1	0.0
515	Χανιά-Κέντρο Πόλης	33.3	22.5	41.7	26	19.7	10	0.0
516	Χανιά-Νότια	34.8	25.6	43.2	26	22.2	1	0.0
517	Χανιά-Πολυτεχνείο	34.9	23.1	42.9	26	20.2	2	0.0
518	Χαραυγή Αχαΐας	35.8	21.0	40.9	23	17.7	29	0.0
519	Χαροκόπειο Αθηνών	37.4	26.4	43.4	23	22.8	1	0.0
520	Χίος	34.5	24.1	39.1	15	19.2	2	0.0
521	Χίος-Βέσσα	33.2	23.7	38.7	26	17.8	1	0.0
522	Χίος-Ιωνία	34.6	25.4	39.6	14	21.2	1	0.0
523	Χίος-Καμπόχωρα	35.7	20.3	41.4	26	13.1	1	0.0
524	Χίος-Πόλη	35.2	25.0	40.8	14	19.6	1	0.0
525	Χίος-Πυργί	34.0	24.0	39.4	15	17.8	1	0.2
526	Ψαρά	31.3	24.7	38.0	15	21.5	1	0.0
527	Ψαχνά Ευβοίας	36.7	22.7	44.6	26	18.1	11	0.0
528	Ψυχικό	-	-	-	-	-	-	-
529	Ωλένη Ηλείας	36.5	17.4	42.9	23	14.3	29	0.2
530	Ωλενία Αχαΐας	-	-	-	-	-	-	-
531	Ωρεοί Ευβοίας	33.9	22.6	42.6	26	19.6	11	0.0
532	Ωρωπός	35.4	22.6	42.4	23	19.6	1	0.0
532	51ο ΧΛΜ Λαμίας Άμφισσας	31.1	21.5	37.8	23	16.4	5	4.4
Διεθνείς Σταθμοί								
	Λευκωσία, Κύπρος	38.9	24.9	42.9	15	22.0	3	0.2
	Σύδνεϋ, Αυστραλία	-	-	-	-	-	-	-

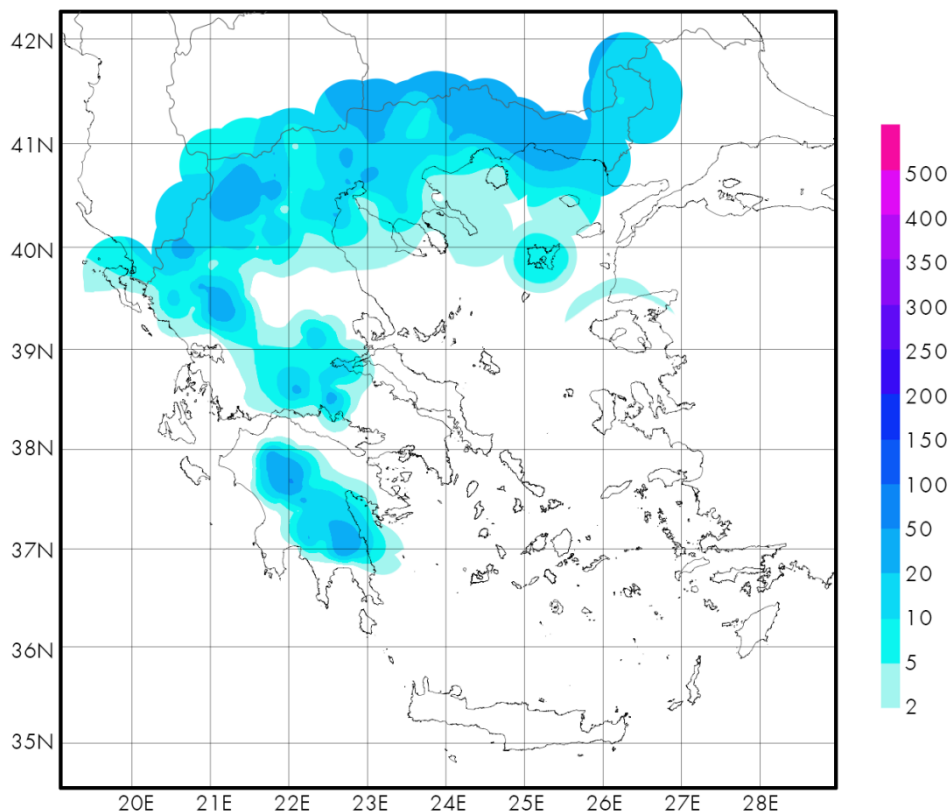
Με κόκκινο: Απώλεια/ελλιπή δεδομένα

(1) Οι σταθμοί με την ένδειξη αυτή τοποθετήθηκαν στο πλαίσιο συνεργασίας των Ινστιτούτων ΙΕΠΒΑ και ΓΕΙΝ του ΕΑΑ.

ΕΛΛΑΔΑ - ΧΑΡΤΗΣ ΒΡΟΧΟΠΤΩΣΕΩΝ ΙΟΥΛΙΟΥ 2023

Οι τιμές βροχής είναι σε χιλιοστά και είναι αθροιστικές για ολόκληρο τον μήνα. Ο χάρτης αυτός παράγεται από το σύνολο των αυτόματων μετεωρολογικών σταθμών του ΕΑΑ (532) που παρατίθενται στις προηγούμενες σελίδες.

Accumulated Rainfall Data from Automatic Meteorological Stations July 2023



Το **Μηνιαίο Δελτίο** συντάσσουν και επιμελούνται οι Κ. Παπαγιαννάκη, Κ. Λαγουβάρδος και Β. Κοτρώνη. Ευχαριστούμε τους παρατηρητές του σταθμού του Θησείου για τη συλλογή των παρατηρήσεων, τη συνάδελφο Δ. Φουντά για τον έλεγχο ποιότητας των δεδομένων και τον συνάδελφο Β. Ψυλόγλου για τον έλεγχο καλής λειτουργίας του σταθμού. Η συλλογή και η επεξεργασία των στοιχείων των μετεωρολογικών σταθμών του Εθνικού Αστεροσκοπείου Αθηνών (ΕΑΑ) εκτός Αττικής πραγματοποιείται από τους συναδέλφους του ΕΑΑ: Β. Βαφειάδη, Σ. Βουγιούκα, Θ. Κοπανιά, Ι. Κωλέτση και Κ. Παπαγιαννάκη.

Σχετικά links

Προγνώσεις 6 ημερών διατίθενται καθημερινά από τη σελίδα του ΕΑΑ: <http://www.meteo.gr/meteomaps> και στα ελληνικά από τη σελίδα <http://www.meteo.gr/>.

Παρατηρήσεις και ιστορικά στοιχεία από τους αυτόματους σταθμούς του ΕΑΑ δίνονται στη σελίδα <http://https://meteosearch.meteo.gr/>. Το παρόν, καθώς και όλα τα δελτία από τον Ιανουάριο 2001 μέχρι σήμερα, διατίθενται επίσης σε μορφή PDF από τη σελίδα <https://meteo.gr/climatic.cfm>.