




Εθνικό Αστεροσκοπείο Αθηνών
Ινστιτούτο Ερευνών Περιβάλλοντος
και Βιώσιμης Ανάπτυξης



Μηνιαίο Δελτίο Μετεωρολογικών Παραμέτρων Ελλάδα Δεκέμβριος 2020



Νεγάδες Ζαγορίου
Φωτό: Γ.Κατσαρός

Αθήνα,
Δεκέμβριος 2020

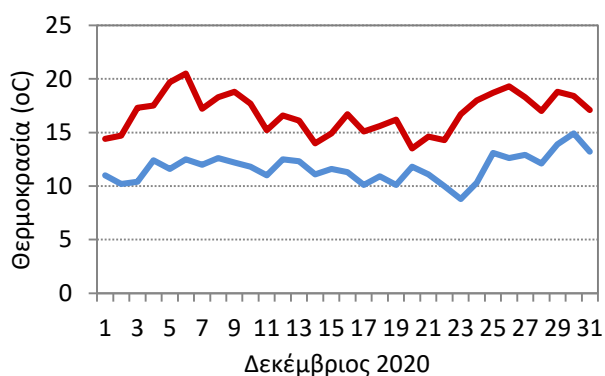
Γενικά χαρακτηριστικά του καιρού στην Ελλάδα

Ο Δεκέμβριος του 2020 ήταν ένας μήνας που χαρακτηρίστηκε από υψηλές για την εποχή θερμοκρασίες και σημαντικές βροχοπτώσεις. Το πρώτο δεκαήμερο, υψηλές για την εποχή θερμοκρασίες παρατηρήθηκαν στη νότια Ελλάδα. Στις 6/12, ο σταθμός του ΕΑΑ στη Ζαχάρω Ηλείας κατέγραψε μέγιστη θερμοκρασία 22.3 °C. Στις 7/12, ισχυρές βροχοπτώσεις προκάλεσαν πλημμυρικά φαινόμενα και ροή μεγάλου όγκου φερτών υλικών στην Ασή Γωνιά Χανίων (77 mm), ενώ ζημιές από πλημμύρες προκλήθηκαν επίσης στην Θεσσαλονίκη (Επταπύργιο, 37 mm) και στην Πιερία (Δίον, 206 mm). Στις 9/12, ανεμοστρόβιλος προκάλεσε ζημιές στον Αστακό Αιτωλοακρνανίας, ενώ στην Καρδίτσα προκλήθηκαν ζημιές στο οδικό δίκτυο λόγω των βροχοπτώσεων (Μουζάκι, 44 mm). Το δεύτερο δεκαήμερο, η θερμοκρασία παρουσίασε ελαφρώς πτωτική τάση. Στις 12-14/12, βροχές προκάλεσαν πλημμύρες στην Ξάνθη (12/12: Ξάνθη, 63 mm) και στο Ρέθυμνο (10-13/12: Φράγμα Ποταμών, 77 mm) και ζημιές στο Νοσοκομείο Χίου (12-14/12: Χίος Πόλη, 187 mm). Το τρίτο δεκαήμερο, η θερμοκρασία παρουσίασε σημαντική αύξηση. Στις 30/12, ο σταθμός του ΕΑΑ στα Καρδάμυλα Χίου κατέγραψε μέγιστη θερμοκρασία 24 °C.

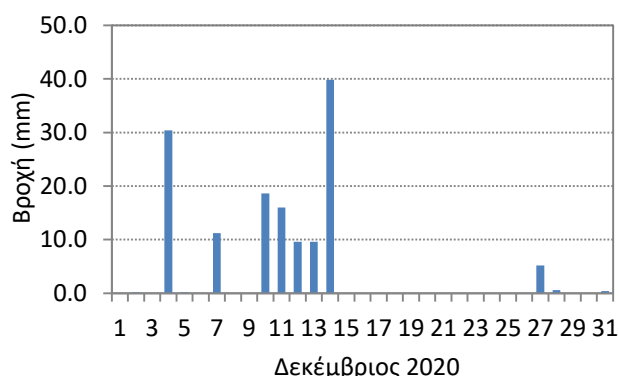
Μετεωρολογικός σταθμός Θησείου του ΕΑΑ

Ο Α΄ τάξης ιστορικός μετεωρολογικός σταθμός του ΕΑΑ λειτουργεί αδιάλειπτα από το 1890 στο Θησείο. Παρακάτω δίνονται οι ημερήσιες και η μέση μηνιαία τιμή βασικών μετεωρολογικών παραμέτρων, καθώς και η μέση κλιματική τιμή του αντίστοιχου μήνα, όπως προκύπτουν από τις χρονικές περιόδους 1961-1990 και 1971-2000.

Μέγιστες και ελάχιστες θερμοκρασίες στο σταθμό του Θησείου



Ημερήσια βροχόπτωση στο σταθμό του Θησείου



	Τιμή μηνός	Κλιματική τιμή 1961-1990	Κλιματική τιμή 1971-2000
Μέση μέγιστη θερμοκρασία	16.8	14.7	14.4
Μέση ελάχιστη θερμοκρασία	11.7	8.3	8.2
Αθροιστική βροχόπτωση (mm)	141.8	50.6	
Ημέρες με βροχή (> 0.1 mm)	12	11	

Αυτόματοι μετεωρολογικοί σταθμοί δικτύου ΕΑΑ

ΕΛΛΑΔΑ - ΜΕΤΕΩΡΟΛΟΓΙΚΑ ΔΕΔΟΜΕΝΑ ΔΕΚΕΜΒΡΙΟΥ 2020

α/α	ΟΝΟΜΑ	ΜΕΣΗ ΜΕΓΙΣΤΗ	ΜΕΣΗ ΕΛΑΧΙΣΤΗ	ΑΠΟΛΥΤΗ ΜΕΓΙΣΤΗ	ΗΜΕΡΑ	ΑΠΟΛΥΤΗ ΕΛΑΧΙΣΤΗ	ΗΜΕΡΑ	ΒΡΟΧΗ
1	Αγία Κυριακή Ιωαννίνων	12.1	3.4	16.4	6	-1.1	18	367.0
2	Αγιά Λάρισα	-	6.7	18.0	27	3.6	1	70.0
3	Αγία Παρασκευή Αττικής	15.3	10.6	19.3	26	8.6	17	253.2
4	Αγία Παρασκευή - Delacroix	14.9	10.4	19.0	26	7.9	23	166.4
5	Άγιοι Θεόδωροι Κορινθίας	17.2	10.0	21.6	9	7.4	24	130.2
6	Άγιοι Πάντες Χανίων	18.0	6.8	22.1	6	1.8	31	105.4
7	Άγιος Νικόλαος Λασιθίου	18.6	12.6	21.2	7	9.4	29	117.6
8	Άγιος Νικόλαος Τραπέζης	11.1	6.9	15.0	25	5.1	22	137.4
9	Άγιος Παύλος Ημαθίας	6.9	2.0	14.2	24	-2.2	2	91.4
10	Άγιος Στέφανος Αττικής	13.4	8.6	17.5	26	5.7	23	153.6
11	Αγρίνιο	16.4	9.2	19.0	6	6.4	11	261.8
12	Αθήνα-Κέντρο	16.4	10.9	19.2	6	7.6	24	119.8
13	Αθήνα-Μαρίνα	16.8	12.3	19.6	6	9.7	23	116.2
14	Αίγινα	17.0	12.7	20.7	26	10.3	23	102.8
15	Αιτωλικό	17.2	9.7	20.5	6	6.9	22	235.8
16	Αλαγονία Μεσσηνίας	12.7	7.3	15.5	6	5.3	28	356.8
17	Αλεξανδρούπολη	13.3	6.4	16.9	5	-2.4	2	152.4
18	Αλικιανός Χανίων	17.6	9.7	20.1	6	6.9	31	168.4
19	Άλιμος	16.9	12.1	19.1	6	9.9	19	137.4
20	Αλόνησος	15.8	12.7	20.0	9	9.5	1	124.8
21	Άλφα Κτήμα-Αμύνταιο	9.6	3.7	16.3	25	-2.8	1	66.4
22	Αμαλιάδα Ηλείας	17.7	9.5	21.5	6	5.7	22	213.8
23	Αμόνι Σοφικού	16.8	12.4	20.8	9	10.8	10	162.2
24	Αμοργός	18.2	15.0	20.5	5	12.2	3	66.2
25	Αμπελόκηποι Αθηνών	16.2	11.8	18.8	5	9.4	17	205.6
26	Αμύνταιο Φλώρινας	9.4	3.9	15.7	25	-1.9	1	54.6
27	Αμφίκλεια Παρνασσού	14.8	6.4	19.7	25	2.4	23	82.2
28	Αμφίκλεια-πόλη	12.7	7.7	17.3	26	4.9	23	105.8
29	Αμφιλοχία	16.6	10.5	20.4	6	8.3	15	249.6
30	Άμφισσα	16.2	7.4	20.2	25	3.1	24	86.0
31	Ανάβυσσος Αττικής	16.8	12.6	18.8	9	8.8	23	102.6
32	Ανάφη	16.6	13.2	18.9	7	10.9	23	40.0
33	Ανδρίτσαινα Ηλείας	12.6	7.6	14.9	6	5.3	22	299.0
34	Άνδρος	17.2	13.4	19.8	5	10.1	23	56.8
35	Ανήλιο Μετσόβου Χ/Κ	4.0	0.2	8.3	18	-2.6	1	282.6
36	Αντικύθηρα (1)	16.6	13.4	18.6	10	11.7	23	90.8
37	Αντίκυρα Βοιωτίας	15.2	11.1	18.9	25	9.0	1	58.4
38	Άντισσα Λέσβου	14.2	10.7	17.6	5	4.6	2	128.0
39	Άνω Κορυδαλλός	16.3	11.7	19.3	5	9.7	23	134.4
40	Άνω Λιόσια Αττικής	15.6	10.2	18.0	25	7.3	23	102.6
41	Ανώγεια Ρεθύμνου	12.2	7.7	15.6	6	5.9	30	173.8
42	Απείρανθος Νάξου	12.8	9.2	15.3	5	6.5	2	145.4
43	Απιδιά Ευρώτα	16.2	7.0	18.7	25	0.9	25	148.6
44	Αράχωβα	9.5	5.1	12.7	24	3.2	1	120.2
45	Άργος	17.1	9.3	20.6	25	5.3	24	117.8
46	Αργυρούπολη Δράμας	12.8	5.7	17.8	30	0.4	24	98.6
47	Άρδασσα Κοζάνης	10.0	3.7	16.2	25	-2.2	1	62.8
48	Αριδαία Πέλλας	12.4	3.4	15.9	29	-1.7	1	145.4
49	Αρσάκειο-Δροσιά	13.9	8.4	17.6	26	4.6	23	238.8
50	Αρσάκειο-Πάτρα	16.5	11.7	19.2	30	9.1	11	164.8
51	Άρτα	16.3	9.6	21.0	6	7.6	11	360.6
52	Αρφαρά Μεσσηνίας	18.5	9.4	21.5	6	7.3	22	204.8
53	Ασή Γωνιά Χανίων	15.4	11.3	18.4	5	9.0	24	462.0

ΕΛΛΑΔΑ - ΜΕΤΕΩΡΟΛΟΓΙΚΑ ΔΕΔΟΜΕΝΑ ΔΕΚΕΜΒΡΙΟΥ 2020

α/α	ΟΝΟΜΑ	ΜΕΣΗ ΜΕΓΙΣΤΗ	ΜΕΣΗ ΕΛΑΧΙΣΤΗ	ΑΠΟΛΥΤΗ ΜΕΓΙΣΤΗ	ΗΜΕΡΑ	ΑΠΟΛΥΤΗ ΕΛΑΧΙΣΤΗ	ΗΜΕΡΑ	ΒΡΟΧΗ
54	Ασκήφου Χανίων	12.2	6.9	14.9	25	0.3	25	441.2
55	Ασπράγγελοι Ιωαννίνων	10.2	3.1	13.6	15	-1.6	24	347.6
56	Ασπροβάλτα Θεσσαλονίκης	13.9	8.2	18.3	29	4.4	1	237.2
57	Ασπρόπυργος Αττικής	16.9	10.5	19.7	25	8.1	24	156.0
58	Αστέρι Ευρώτα	18.4	8.5	21.3	25	4.7	25	110.8
59	Αυλίδα Βοιωτίας	16.5	7.8	21.0	25	3.8	24	70.0
60	Βαγιονιά Ηρακλείου	17.2	9.8	20.1	5	4.9	24	98.0
61	Βαθιά Λογγά Αμφίκλειας	14.1	5.1	19.0	26	-0.4	24	89.2
62	Βαθύσταλο Παρνασσού	3.7	-2.8	10.1	25	-11.6	18	299.4
63	Βαμβακού Φαρσάλων	14.0	6.5	19.6	26	2.2	24	42.6
64	Βάρη Αττικής	17.0	11.0	19.5	6	7.8	23	124.8
65	Βαρθολομιό Ηλείας	17.2	7.9	20.9	6	4.1	22	229.2
66	Βαρικό Φλώρινας	9.1	2.3	15.1	25	-4.7	1	49.4
67	Βαρυμπόμπη	14.9	9.1	18.2	6	4.9	23	164.0
68	Βασιλίτσα Γρεβενών Χ/Κ	3.2	-0.2	7.2	18	-3.4	1	194.8
69	Βατερή Ευβοίας	15.0	10.5	19.3	9	7.6	22	124.4
70	Βατοπέδι-Άθως	14.5	10.4	19.0	27	7.5	2	154.4
71	Βεγορίτιδα Εδέσσης	9.8	4.0	15.7	25	-2.3	1	49.2
72	Βελβεντό Κοζάνης	12.0	4.8	18.0	26	1.1	18	40.6
73	Βελβεντό Κοζάνης 1	11.5	5.8	17.9	26	2.5	2	33.0
74	Βέροια	13.6	5.9	18.8	29	2.0	24	129.8
75	Βίλια Αττικής	12.7	7.6	16.9	26	4.8	23	208.4
76	Βλάστη Κοζάνης	7.0	0.0	11.8	24	-4.0	20	62.0
77	Βλυχάδα Αττικής	17.2	10.7	20.3	26	7.9	23	122.2
78	Βόλος	16.1	10.2	20.1	25	7.2	23	74.6
79	Βόλος-Πανεπιστήμιο	14.9	8.8	18.7	25	6.0	16	59.6
80	Βουνάσα Γρεβενών	4.8	1.5	8.2	25	-1.9	1	51.4
81	Βουργαρέλι Άρτας	11.0	5.3	13.9	15	2.3	10	209.0
82	Βριλήσσια Αττικής	15.6	10.4	18.6	26	7.9	23	186.0
83	Βρύσες Χανίων	17.5	7.7	20.5	26	3.0	31	184.6
84	Βυτίνα Αρκαδίας	11.2	2.8	14.4	16	-2.3	18	210.6
85	Βωβούσα Ιωαννίνων	9.2	1.0	12.2	24	-3.0	18	384.0
86	Γαβαλού Αιτωλ/νίας	15.8	8.8	18.5	6	6.4	17	250.4
87	Γαλαξίδι Φωκίδας	17.1	11.9	21.0	25	10.1	10	66.2
88	Γέρακας Αττικής	15.4	10.1	18.9	26	7.1	23	144.2
89	Γεράκι Λακωνίας	16.3	9.9	18.9	25	8.2	22	182.1
90	Γιαννιτσά Πέλλης	13.4	6.2	17.8	31	2.1	19	74.6
91	Γλώσσα Σκοπέλου	14.5	11.1	19.3	9	7.4	1	308.0
92	Γόννοι Τεμπών	14.1	6.6	18.0	30	1.8	16	47.6
93	Γόρτυνα Κρήτης	18.1	9.8	20.4	5	6.5	24	87.4
94	Γρεβενά	11.0	3.7	16.1	30	-2.3	24	97.6
95	Γυναικόκαστρο Κιλκίς	13.2	6.1	17.9	29	1.9	1	64.2
96	Δαμαρίωνας Νάξου	15.0	10.7	17.9	13	7.8	24	119.0
97	Δασοχώρι Γρεβενών	10.0	4.2	15.0	25	1.9	1	59.4
98	Δερβένι Κορινθίας	16.8	11.4	18.9	26	8.7	11	65.8
99	Δερβίζιανα Ιωαννίνων	12.9	5.7	17.3	6	2.9	10	507.6
100	Δεσκάτη Γρεβενών	10.0	3.1	16.1	24	0.2	16	33.6
101	Διακόπι Φωκίδας	12.9	6.0	16.4	5	3.1	11	174.6
102	Δίδυμα Αργολίδας	-	-	-	-	-	-	106.8
103	Διδυμότειχο	12.2	5.0	17.8	31	-6.1	2	93.6
104	Δίον Πιερίας	14.2	6.8	18.8	30	3.9	19	426.0
105	Διόνυσος Αττικής	12.2	8.5	16.2	26	5.9	1	228.0
106	Δομοκός Φθιώτιδας	10.4	6.4	16.5	25	2.5	1	59.2
107	Δοξάτο Δράμας	12.7	6.1	18.3	27	1.1	24	104.8
108	Δράμα-Μαυρόβατος	12.6	5.2	18.2	29	0.1	24	183.6

ΕΛΛΑΔΑ - ΜΕΤΕΩΡΟΛΟΓΙΚΑ ΔΕΔΟΜΕΝΑ ΔΕΚΕΜΒΡΙΟΥ 2020

α/α	ΟΝΟΜΑ	ΜΕΣΗ ΜΕΓΙΣΤΗ	ΜΕΣΗ ΕΛΑΧΙΣΤΗ	ΑΠΟΛΥΤΗ ΜΕΓΙΣΤΗ	ΗΜΕΡΑ	ΑΠΟΛΥΤΗ ΕΛΑΧΙΣΤΗ	ΗΜΕΡΑ	ΒΡΟΧΗ
109	Δωδώνη Ιωαννίνων	12.1	5.2	15.4	6	2.4	10	493.2
110	Ελασσόνα	13.5	5.6	16.8	29	1.7	24	55.2
111	Ελεούσα Ιωαννίνων	12.9	3.9	17.6	6	-0.3	2	290.0
112	Ελευθερούπολη Καβάλας	12.7	6.7	17.9	29	0.6	24	169.0
113	Ελευσίνα	17.1	10.8	20.0	25	8.1	24	145.2
114	Έλος Χανίων	13.9	9.7	17.2	5	6.4	24	231.6
115	Έμπωνας Ρόδου	14.9	11.2	16.8	6	8.3	23	315.2
116	Επτάλοφος Κιλκίς	11.1	5.1	15.1	29	-1.4	1	63.8
117	Εύδηλος Ικαρίας	17.0	12.5	20.8	5	7.5	3	186.6
118	Ευκαρπία Κιλκίς	12.2	5.3	16.5	29	-0.7	1	53.6
119	Ζαγορά Πηλίου	11.9	8.4	15.7	9	4.5	1	372.6
120	Ζάκυνθος	18.3	8.8	21.1	6	4.2	2	398.2
121	Ζάρακες Ευβοίας	16.2	11.9	19.1	26	8.6	23	200.0
122	Ζαχάρω Ηλείας	18.2	9.6	22.3	6	6.7	21	299.4
123	Ζίτσα Ιωαννίνων	12.0	6.4	15.8	6	3.6	10	283.6
124	Ζυγός Καβάλας	13.0	6.2	17.8	30	0.4	24	158.0
125	Ζυμβραγού Χανίων	15.9	11.3	18.6	6	9.2	23	113.8
126	Ηγουμενίτσα	16.2	9.0	20.1	6	6.1	18	319.0
127	Ηλιόλουστο Κιλκίς	13.0	5.2	17.9	29	0.7	24	47.4
128	Ηλιούπολη Αττικής	16.0	12.1	18.3	5	9.9	23	174.6
129	Ηρακλεία	18.3	13.2	20.8	4	9.4	2	71.4
130	Ηρακλειο-Ανατολικά	18.5	11.1	21.2	10	7.4	24	43.2
131	Ηράκλειο-Δυτικά	18.3	12.6	20.6	8	9.5	24	46.0
132	Ηράκλειο-Κνωσσός	18.1	12.3	21.2	25	9.2	24	41.2
133	Ηράκλειο-Λιμάνι	18.5	13.9	21.6	10	10.6	24	22.6
134	Θάσος	14.1	9.2	19.3	29	4.7	24	301.8
135	Θεοδώριανα Άρτας	9.4	3.0	12.3	16	0.2	18	564.1
136	Θεολόγος Φθιώτιδας	16.0	9.8	20.1	9	6.3	11	102.0
137	Θερμοπύλες Φθιώτιδας	15.6	6.9	20.0	29	2.1	24	56.2
138	Θεσσαλονίκη	13.6	8.9	17.9	30	5.3	1	98.2
139	Θεσσαλονίκη-Δ.Ε.Θ.	14.0	9.3	18.7	30	4.8	1	66.0
140	Θεσσαλονίκη-Επταπύργιο	13.1	8.5	17.7	30	3.2	1	79.0
141	Θήβα	14.4	8.7	19.0	26	5.4	23	104.4
142	Ιεράπετρα Λασιθίου	18.6	12.5	22.1	7	8.3	29	87.4
143	Ιθάκη	17.6	11.1	20.0	26	7.9	15	351.5
144	Ικαρία	13.0	9.0	15.8	5	5.2	24	226.6
145	Ίμερος Ροδόπης	13.5	7.3	17.6	31	1.3	3	161.0
146	Ίος	17.9	14.4	20.1	6	10.6	24	55.6
147	Ιπποκράτειος Πολιτεία	12.2	5.1	15.9	25	0.4	24	367.4
148	Ισθμός Κορίνθου	17.7	11.0	21.2	26	8.1	22	73.4
149	Ιστιαία Εύβοιας	15.9	8.5	20.2	9	4.3	24	142.6
150	Ίσωμα Κιλκίς	10.1	4.6	14.4	29	-1.6	1	69.2
151	Ιωάννινα	12.6	3.6	17.1	15	-0.9	16	222.2
152	Καβάλα	13.1	9.1	17.6	27	3.9	2	156.2
153	Καβομαλιάς Λακωνίας	17.0	13.2	19.9	7	10.9	10	181.5
154	Κάβο Ντόρο	13.6	10.6	17.1	25	8.3	23	28.6
155	Καϊμακτσαλάν Χ/Κ	0.8	-2.6	4.6	16	-6.6	2	220.6
156	Καισάρεια Κοζάνης	11.5	5.2	17.3	26	1.6	16	41.6
157	Κακόπετρος Χανίων	14.4	9.0	16.8	6	5.3	24	169.2
158	Καλάβρυτα	11.4	3.6	14.3	6	-1.2	22	25.4
159	Καλαμάτα	18.9	12.2	21.7	6	9.7	11	242.6
160	Καλαμάτα-Δυτικά	18.7	9.0	21.8	6	5.9	24	203.8
161	Καλαμπάκα Τρικάλων	12.6	7.2	19.4	25	4.6	23	117.2
162	Καλαμπάκι Δράμας	12.5	6.3	17.2	29	0.8	24	124.6
163	Κάλυμνος	18.2	13.4	21.1	7	10.6	20	150.0

ΕΛΛΑΔΑ - ΜΕΤΕΩΡΟΛΟΓΙΚΑ ΔΕΔΟΜΕΝΑ ΔΕΚΕΜΒΡΙΟΥ 2020

α/α	ΟΝΟΜΑ	ΜΕΣΗ ΜΕΓΙΣΤΗ	ΜΕΣΗ ΕΛΑΧΙΣΤΗ	ΑΠΟΛΥΤΗ ΜΕΓΙΣΤΗ	ΗΜΕΡΑ	ΑΠΟΛΥΤΗ ΕΛΑΧΙΣΤΗ	ΗΜΕΡΑ	ΒΡΟΧΗ
164	Κάμποι Χανίων	13.9	6.2	17.2	6	2.4	31	195.2
165	Κάνδανος Χανίων	14.5	8.2	17.2	5	4.2	24	244.8
166	Κάντζα	16.4	9.9	19.3	26	5.8	17	184.8
167	Καπαρέλλι Βοιωτίας	14.2	10.0	18.7	26	6.4	23	137.8
168	Καρδάμυλα Χίου	17.5	11.3	23.7	30	4.9	3	67.8
169	Καρδαμύλη Μεσσηνίας	18.2	11.9	20.6	6	9.3	24	224.0
170	Καρδίτσα	13.8	6.0	19.9	26	1.6	24	75.6
171	Καρπενήσι	11.7	2.0	14.9	16	-2.7	24	201.2
172	Καρπενήσι-πόλη	10.0	3.5	13.1	16	0.5	22	194.8
173	Καρπερό Γρεβενών	10.9	3.7	17.4	25	-1.0	16	68.0
174	Κάρυστος Εύβοιας	17.3	12.5	19.6	6	8.9	23	92.6
175	Κάσος	18.9	14.5	21.9	7	11.8	29	52.4
176	Κασσάνδρεια Χαλκιδικής	14.9	9.0	18.4	30	5.1	24	114.8
177	Καστελλόριζο	19.6	15.1	21.3	7	13.4	11	142.4
178	Καστοριά	9.9	4.3	15.4	24	1.5	16	39.6
179	Καστρίτσι Αχαΐας	13.7	9.4	16.8	16	6.9	10	246.2
180	Καταρράκτης Άρτας	11.2	5.4	15.2	6	3.2	10	461.2
181	Κατταβιά Ρόδου	18.8	10.8	21.2	7	7.2	25	22.4
182	Κάτω Βλασία Αχαΐας	11.8	4.5	16.2	6	1.4	22	246.4
183	Κέα	15.9	12.7	18.9	5	10.8	23	136.6
184	Κερασιά Έδεσσας	9.2	3.1	13.6	25	-1.4	1	83.6
185	Κεράσσο Ιωαννίνων	9.7	3.1	12.3	4	0.3	2	141.2
186	Κερατέα	15.0	11.4	17.3	25	7.9	23	189.6
187	Κερκίνη Σερρών	11.9	6.8	18.5	29	0.5	1	70.4
188	Κέρκυρα	16.9	9.2	20.2	6	6.2	15	276.6
189	Κηφισιά	15.0	10.3	18.4	5	7.8	23	152.0
190	Κιάτο Κορινθίας	16.5	10.1	19.5	9	7.7	11	73.0
191	Κιλκίς	12.4	5.6	16.8	29	-0.8	1	44.8
192	Κιλκίς Πόλη	11.9	6.9	16.1	30	0.6	1	53.8
193	Κίτρινη Λίμνη Κοζάνης	10.4	2.5	15.4	24	-1.7	16	78.4
194	Κλειδί Βοιωτίας	14.9	9.3	19.2	25	5.8	23	131.0
195	Κλεισούρα Καστοριάς	6.2	2.0	10.6	25	-3.5	1	97.2
196	Κλοκωτός Τρικάλων (1)	13.9	7.0	18.7	30	2.5	24	67.2
197	Κοζάνη	9.0	3.5	14.3	25	-0.6	19	58.1
198	Κοιλάδα Κοζάνης	10.3	2.5	15.8	24	-1.8	23	46.4
199	Κοίμηση Σερρών	11.6	5.9	17.7	29	0.9	1	57.8
200	Κόκκινο Βοιωτίας	13.2	8.5	16.9	25	5.0	23	84.8
201	Κολυμπάρι Χανίων	18.7	10.2	21.2	26	6.7	31	64.4
202	Κομνηνά Εορδαίας	8.7	3.2	14.5	25	-4.1	1	26.0
203	Κομπότι Άρτας	16.2	8.9	20.8	6	6.6	24	286.0
204	Κονιάκος Φωκίδας	10.4	6.1	13.6	16	3.6	11	267.2
205	Κόνιτσα Ιωαννίνων	12.9	4.3	16.7	15	0.3	18	223.1
206	Κοπανάκι Μεσσηνίας	16.6	7.7	20.2	6	3.8	22	241.8
207	Κορινός Πιερίας	13.6	7.2	18.2	31	4.1	1	101.6
208	Κορδελιό Θεσ/νίκης	14.1	8.9	18.2	30	3.8	1	72.2
209	Κορυδαλλός Αττικής	16.5	11.9	19.1	6	10.0	23	83.4
210	Κουφονήσια	18.4	14.6	20.7	5	12.3	20	-
211	Κρανίδι Αργολίδας	17.2	11.9	20.5	26	10.6	10	207.2
212	Κριεζά Εύβοιας	15.8	9.6	19.2	26	3.0	23	148.2
213	Κροκέες Ευρώτα	16.3	7.7	19.8	25	5.0	11	214.0
214	Κρουονέρι Κορινθίας	10.6	6.0	13.3	26	3.9	22	140.2
215	Κύθηρα	14.9	11.2	16.2	9	9.8	10	158.4
216	Κύμη Ευβοίας	14.2	9.9	18.7	25	7.2	23	250.2
217	Κυπαρισσία Μεσσηνίας	18.3	10.8	22.3	6	7.5	22	249.4
218	Κυριάκι Βοιωτίας	11.2	6.3	15.0	24	4.0	22	166.4

ΕΛΛΑΔΑ - ΜΕΤΕΩΡΟΛΟΓΙΚΑ ΔΕΔΟΜΕΝΑ ΔΕΚΕΜΒΡΙΟΥ 2020

α/α	ΟΝΟΜΑ	ΜΕΣΗ ΜΕΓΙΣΤΗ	ΜΕΣΗ ΕΛΑΧΙΣΤΗ	ΑΠΟΛΥΤΗ ΜΕΓΙΣΤΗ	ΗΜΕΡΑ	ΑΠΟΛΥΤΗ ΕΛΑΧΙΣΤΗ	ΗΜΕΡΑ	ΒΡΟΧΗ
219	Κωπαΐδα Βοιωτίας	15.4	8.2	19.1	25	1.5	24	65.4
220	Κως	18.0	13.0	21.1	7	10.3	23	207.0
221	Λαγκαδάς Θεσσαλονίκης	12.3	5.0	18.0	29	0.5	24	88.8
222	Λαγκάδια Αρκαδίας	11.2	6.3	14.4	5	4.1	10	250.8
223	Λαϊλιάς Σερρών	3.8	0.3	7.9	24	-5.4	1	190.4
224	Λαμία	14.7	9.4	21.1	25	7.3	11	52.0
225	Λάππα Αχαΐας	17.6	9.3	22.7	6	5.3	22	268.4
226	Λάρισα	14.4	7.6	19.2	29	3.7	24	38.8
227	Λάρισα-Χάλκη	13.9	6.5	19.0	30	2.0	24	44.8
228	Λαύριο Αττικής	16.9	12.5	19.3	26	8.0	23	132.4
229	Λεβίδι Αρκαδίας	10.7	3.6	13.7	16	0.1	22	273.8
230	Λέντας Ηρακλείου	18.8	14.2	21.2	7	12.7	24	64.0
231	Λεπιανά Άρτας	12.7	6.4	17.0	6	3.5	10	451.6
232	Λέσβος-Αγ.Παρασκευή	15.3	8.7	19.7	5	2.7	23	178.2
233	Λέσβος-Θερμή	16.0	10.4	19.1	8	4.7	23	345.4
234	Λέσβος-Πέτρα	16.0	10.0	20.1	26	4.0	2	212.0
235	Λέσβος-Στύψη	13.3	8.8	17.6	5	4.1	2	164.6
236	Λευκάδα	17.2	10.8	20.7	6	7.9	16	333.4
237	Λευκοχώρι Φθιώτιδας	15.4	6.0	20.1	30	0.7	24	77.4
238	Λήμνος	16.0	9.2	19.4	26	3.1	23	113.8
239	Λιβαδειά	15.6	8.0	20.0	9	1.2	24	78.4
240	Λίνδος Ρόδου	19.2	14.3	20.8	7	12.1	23	226.6
241	Λουτράκι	17.5	10.7	20.9	26	7.6	22	130.0
242	Λυκόχια Αρκαδίας	11.5	5.7	14.9	6	3.4	22	300.0
243	Μαγούλιανα Αρκαδίας	8.5	3.9	12.4	24	1.2	10	208.6
244	Μακρακώμη Φθιώτιδας	15.1	7.4	21.3	25	3.2	24	84.0
245	Μαλακάσα	13.8	7.4	18.0	25	3.8	23	359.8
246	Μακρινίτσα Πηλίου	10.2	6.2	15.3	24	3.2	1	160.6
247	Μαρκόπουλο	16.2	10.7	19.2	5	6.3	23	187.4
248	Μαρμαράς Χαλκιδικής	15.2	11.3	18.3	5	8.2	1	124.6
249	Μαρούσι Αττικής	15.3	10.4	18.1	26	7.8	23	170.4
250	Μαυρολιθάρι Φωκίδας	8.1	1.6	12.3	25	-2.2	22	121.4
251	Μαυροπηγή Κοζάνης	10.0	3.2	15.7	25	-1.4	1	66.8
252	Μεγαλόπολη Αρκαδίας	15.3	6.0	17.9	6	0.3	24	202.8
253	Μεγαλόπολη - Ψαθί	15.7	5.3	19.3	16	-0.2	24	209.1
254	Μεγίστη Λαύρα-Άγ. Όρος	14.0	11.1	18.2	26	6.8	2	154.6
255	Μέλανες Νάξου	17.3	12.5	21.1	5	9.9	10	82.6
256	Μεσόβουνο Κοζάνης	9.2	2.2	15.1	25	-4.3	1	29.4
257	Μεταμόρφωση Αττικής	16.2	10.2	18.7	26	6.6	23	103.2
258	Μεταξάδες Έβρου	11.5	5.7	18.5	29	-3.1	2	155.6
259	Μεταξοχώρι Ηρακλείου	-	-	-	-	-	-	-
260	Μέτσοβο	7.7	1.7	11.3	16	-0.5	28	179.2
261	Μήλος	16.1	12.7	18.0	13	9.4	24	76.6
262	Μικρή Βίγλα Νάξου	16.7	13.6	20.2	13	10.6	24	71.6
263	Μικρόκαμπος Δράμας	12.7	5.7	18.0	29	0.1	24	110.0
264	Μοίρες Ηρακλείου	18.7	8.6	21.3	5	5.3	22	73.5
265	Μολάοι Λακωνίας	17.3	11.4	20.1	25	8.0	11	229.4
266	Μόλυβος Λέσβου	14.5	9.1	19.5	5	3.1	2	42.0
267	Μονεμβασιά	17.2	13.4	20.0	25	11.3	10	265.6
268	Μονή Σίμωνος Πέτρας	12.8	9.3	16.7	5	5.1	2	260.4
269	Μονή Τοπλού Λασιθίου	17.6	12.6	21.1	7	9.9	29	70.8
270	Μόρνος - Φράγμα	13.6	6.9	16.6	16	3.4	11	125.4
271	Μουζάκι Καρδίτσας	12.8	6.4	19.2	25	2.5	18	118.0
272	Μπλεσίβος Μαινάλου	6.1	2.3	12.2	24	-0.1	28	230.2
273	Μύκονος	17.4	14.2	20.1	4	11.6	24	71.2

ΕΛΛΑΔΑ - ΜΕΤΕΩΡΟΛΟΓΙΚΑ ΔΕΔΟΜΕΝΑ ΔΕΚΕΜΒΡΙΟΥ 2020

α/α	ΟΝΟΜΑ	ΜΕΣΗ ΜΕΓΙΣΤΗ	ΜΕΣΗ ΕΛΑΧΙΣΤΗ	ΑΠΟΛΥΤΗ ΜΕΓΙΣΤΗ	ΗΜΕΡΑ	ΑΠΟΛΥΤΗ ΕΛΑΧΙΣΤΗ	ΗΜΕΡΑ	ΒΡΟΧΗ
274	Μυρική Καρπενησίου	9.3	3.5	12.7	18	1.3	22	193.0
275	Νάξος	17.6	13.5	20.3	4	9.4	24	63.6
276	Νάουσα Ημαθίας	10.9	6.9	14.6	30	2.0	1	87.0
277	Νέα Μάκρη Αττικής	16.8	11.1	20.4	25	7.1	23	307.6
278	Νέα Μηχανιώνα Θεσ/νίκης	13.6	8.6	17.6	30	4.2	1	80.4
279	Νέα Πέραμος Καβάλας	14.1	7.5	18.6	30	3.5	24	180.8
280	Νεάπολη Λασιθίου	16.9	10.8	20.3	9	8.3	29	91.2
281	Νέα Σάντα Κυλκίς	13.1	6.0	17.9	30	0.1	1	80.6
282	Νέα Σμύρνη Αττικής	17.4	12.5	20.1	6	10.3	23	180.4
283	Νεμέα Κορινθίας	15.3	5.2	19.4	25	0.3	24	118.0
284	Νέος Καύκασος	9.0	2.7	16.3	26	-8.0	1	41.4
285	Νέος Κόσμος Αττικής	16.8	12.4	19.7	6	10.3	23	204.0
286	Νέσσωνας Τεμπών	14.3	5.8	18.4	29	1.3	24	43.4
287	Νευροκόπι	8.7	2.5	14.1	29	-3.8	1	131.0
288	Νίκαια Αττικής	16.8	12.4	19.7	6	9.8	24	129.4
289	Νίσυρος	18.2	14.3	20.7	7	11.3	20	100.4
290	ΝΟΗΣΙΣ - Θεσσαλονίκη	13.9	8.4	19.0	30	4.6	1	88.2
291	Νομισματοκοπείο	15.1	10.5	18.7	26	7.6	19	186.8
292	Νότιο Πεδίο Εορδαίας	8.9	3.2	14.6	24	-1.9	1	65.4
293	Ξάνεμος Σκιάθου	15.8	11.7	19.9	9	8.8	1	150.0
294	Ξάνθη	13.2	6.2	17.4	29	-0.1	3	172.8
295	Ξηρολίμνη Κοζάνης	10.2	2.9	15.6	24	-2.3	16	60.2
296	Όλυμπος	9.5	3.9	13.9	23	-0.1	1	70.6
297	Ορεινή Ναυπακτία	10.1	5.0	13.3	16	2.4	10	339.1
298	Ορεσιτιάδα	11.7	4.7	17.9	29	-5.9	2	84.0
299	Ουρσουλίνες Αμαρουσίου	15.1	8.5	18.2	26	5.3	23	129.0
300	Παλαιοκούνδουρα Μάνδρας	14.0	6.8	16.8	26	3.3	23	167.0
301	Παλαιοχώρα Χανίων	18.8	13.7	19.9	5	11.7	23	107.2
302	Παλαιοχώρι Φθιώτιδας	13.6	8.1	18.9	25	5.0	23	106.6
303	Παλαιό Σκυλίτσι Ημαθίας	13.8	5.1	19.3	29	0.7	24	130.0
304	Παλιουριά Γρεβενών	11.5	3.7	17.1	25	-1.4	24	51.6
305	Παλλήνη	15.8	9.8	18.4	26	6.2	23	250.4
306	Παλλήνη - Κωστέα Γείτονα	14.9	10.0	18.2	26	7.2	23	193.0
307	Παναχαϊκό Αχαΐας	5.4	1.8	11.1	16	-0.1	10	406.2
308	Παξιμάδα Ευβοίας	14.7	11.5	17.1	6	9.6	1	114.4
309	Παξοί	16.7	12.3	19.2	6	8.8	10	352.8
310	Παπάγου	14.7	9.5	17.9	26	5.3	17	202.6
311	Πάπιγκο	10.1	3.6	13.7	6	0.8	1	338.4
312	Παραλία Αχαΐας	18.5	10.8	23.2	6	7.6	22	187.8
313	Παραμυθιά Θεσπρωτίας	12.1	6.4	15.8	6	3.4	28	573.0
314	Παρανέστι Δράμας	12.6	2.6	17.8	29	-2.2	2	150.4
315	Πάργα	17.4	11.1	20.9	6	8.6	10	315.4
316	Παρνασσός Χ/Κ 1950m	2.8	-0.5	7.9	25	-3.4	10	150.6
317	Πάρνηθα (1230 m)	7.5	3.9	11.0	24	1.3	1	353.2
318	Πάρος	17.2	12.5	19.4	4	8.8	24	151.8
319	Πατήσια Αττικής	17.2	11.6	20.5	5	8.4	23	160.2
320	Πάτμος	18.0	14.3	20.4	7	11.1	24	177.4
321	Πάτρα-Λιμάνι	17.6	12.9	21.4	7	11.0	11	152.6
322	Πάτρα-Πανεπιστήμιο	16.7	10.5	19.2	9	7.8	17	221.4
323	Πάτρα-Ρωμανός	17.1	11.7	22.2	6	9.3	10	184.2
324	Πεζά Ηρακλείου	16.2	8.5	19.2	5	4.4	24	76.6
325	Πειραιάς	16.9	12.3	19.3	30	9.9	24	79.8
326	Πειραιάς-Παιδαγωγική	17.1	12.3	19.7	6	9.7	24	132.6
327	Πεντέλη Αττικής	13.1	8.8	16.6	26	6.6	23	205.4
328	Πέραμα Αττικής	17.3	12.5	19.8	26	10.2	23	126.6

ΕΛΛΑΔΑ - ΜΕΤΕΩΡΟΛΟΓΙΚΑ ΔΕΔΟΜΕΝΑ ΔΕΚΕΜΒΡΙΟΥ 2020

α/α	ΟΝΟΜΑ	ΜΕΣΗ ΜΕΓΙΣΤΗ	ΜΕΣΗ ΕΛΑΧΙΣΤΗ	ΑΠΟΛΥΤΗ ΜΕΓΙΣΤΗ	ΗΜΕΡΑ	ΑΠΟΛΥΤΗ ΕΛΑΧΙΣΤΗ	ΗΜΕΡΑ	ΒΡΟΧΗ
329	Περιγιάλι Κορινθίας	17.1	8.4	20.4	26	5.7	11	93.0
330	Περιστέρι Αττικής	16.6	11.3	19.0	5	8.3	23	161.0
331	Περτούλι Τρικάλων	7.1	1.6	11.8	24	-0.8	18	266.6
332	Πετρούπολη Αττικής	15.4	11.0	18.0	26	8.5	23	139.2
333	Πηνεία Ηλείας	17.0	8.9	21.2	6	5.5	22	242.6
334	Πλακιάς Ρεθύμνου	18.3	13.1	20.2	7	10.1	31	181.4
335	Πλατανιάς Χανίων	18.6	11.2	21.2	26	8.4	24	50.8
336	Πλατανούλια Λάρισας	14.3	5.2	18.4	29	1.1	24	43.4
337	Πλατύκαμπος Λαρίσης	14.4	6.5	19.0	30	2.6	16	49.4
338	Πληκάτι Ιωαννίνων	8.5	2.1	12.3	16	-1.9	2	253.0
339	Πλώρα Ηρακλείου	18.0	8.1	20.0	5	4.0	24	83.0
340	Πολύγυρος Χαλκιδικής	10.7	7.0	13.8	30	2.8	1	92.6
341	Πολύδροσο Φωκίδας	14.0	6.6	19.0	25	1.3	23	118.2
342	Πορταριά Πηλίου	-	-	-	-	-	-	-
343	Πόρτο Ράφτη	17.0	11.8	20.2	26	7.2	23	141.2
344	Ποταμοί Λασιθίου	12.4	6.2	16.0	6	3.3	24	119.0
345	Πράμαντα Ιωαννίνων	11.0	4.8	14.8	15	2.4	28	354.4
346	Πρέβεζα	17.2	10.2	20.8	6	8.3	23	278.4
347	Πρέσπες	8.8	4.0	13.9	25	1.9	1	62.2
348	Πτολεμαΐδα Κοζάνης	10.0	2.8	15.9	24	-3.1	1	81.0
349	Πτολεμαΐδα Va	10.2	3.7	15.7	25	-0.9	1	58.2
350	Πύλος	18.2	12.5	20.3	6	10.4	22	200.2
351	Πυράθι Ηρακλείου	16.1	10.5	18.7	7	8.2	24	117.4
352	Πύργος Ηλείας	18.1	11.1	22.0	6	8.0	22	235.2
353	Ραφήνα Αττικής	16.9	11.3	20.1	26	5.9	23	201.2
354	Ρέθυμνο	-	-	-	-	-	-	82.0
355	Ρέθυμνο-πόλη	17.5	13.3	20.3	7	10.3	24	100.0
356	Ριζώματα Ημαθίας	10.3	4.5	14.6	30	1.1	1	103.6
357	Ρίο Αχαΐας	17.1	11.9	19.6	9	8.4	11	166.6
358	Ρόδος	18.0	14.0	19.8	13	12.1	23	183.8
359	Σαλαμίνα	17.4	11.9	20.8	26	9.2	23	105.8
360	Σαμαριά	8.4	4.9	11.0	17	2.4	17	715.4
361	Σαμαριά-Φαράγγι	15.4	8.8	18.3	16	6.8	24	380.8
362	Σαμοθράκη	14.9	10.1	18.8	5	4.4	2	115.0
363	Σάμος	17.0	11.7	19.5	7	6.7	3	297.0
364	Σέμπρωνας Χανίων	12.5	8.9	16.3	6	6.7	22	363.8
365	Σαντορίνη	16.8	13.1	19.6	13	10.8	23	48.4
366	Σέλι Χ/Κ	5.5	0.5	10.7	24	-1.8	22	81.8
367	Σέρρες	12.7	5.5	20.1	29	-0.2	24	101.6
368	Σέρρες - Θερμά	12.8	6.0	19.2	30	0.5	24	94.6
369	Σέττα Ευβοίας	9.9	5.4	15.9	24	2.8	23	353.6
370	Σητεία	18.7	12.8	21.7	7	9.7	30	43.4
371	Σίνδος Θεσσαλονίκης	14.5	7.0	19.0	29	2.9	25	80.4
372	Σκα Αθηνών	16.2	10.0	18.8	26	6.7	23	135.0
373	Σκιάθος	16.5	12.2	20.4	9	9.2	1	213.1
374	Σκόπελος	16.0	12.3	20.2	9	9.7	23	224.2
375	Σκύρος	16.5	13.1	20.7	5	9.5	23	89.6
376	Σούνιο	17.2	12.5	19.6	5	9.4	23	95.6
377	Σπάρτη	16.8	6.3	20.3	25	2.3	22	134.7
378	Σπάτα Αττικής	16.2	9.3	19.1	5	4.6	23	233.8
379	Σπέτσες	17.7	13.5	21.1	9	11.4	22	224.2
380	Σπήλι Ρεθύμνου	14.7	9.9	17.6	5	8.3	3	262.4
381	Σταλός Χανίων	18.1	12.7	20.8	9	11.2	10	59.0
382	Σταυράκια Ηρακλείου	16.8	11.5	19.7	26	9.3	24	129.4
383	Στεμνίτσα Αρκαδίας	10.3	5.3	13.0	6	3.2	18	323.2

ΕΛΛΑΔΑ - ΜΕΤΕΩΡΟΛΟΓΙΚΑ ΔΕΔΟΜΕΝΑ ΔΕΚΕΜΒΡΙΟΥ 2020

α/α	ΟΝΟΜΑ	ΜΕΣΗ ΜΕΓΙΣΤΗ	ΜΕΣΗ ΕΛΑΧΙΣΤΗ	ΑΠΟΛΥΤΗ ΜΕΓΙΣΤΗ	ΗΜΕΡΑ	ΑΠΟΛΥΤΗ ΕΛΑΧΙΣΤΗ	ΗΜΕΡΑ	ΒΡΟΧΗ
384	Στενή Ευβοίας	13.2	7.0	17.3	26	4.0	23	288.4
385	Στεφάνη Βοιωτίας	12.1	7.2	15.5	6	3.2	23	238.6
386	Στρατώνι Χαλκιδικής	14.1	9.6	18.3	29	6.7	1	73.0
387	Στύρα Ευβοίας	16.4	12.2	18.8	4	7.9	23	125.4
388	Σφακιά Χανίων	12.3	7.5	14.8	5	5.2	31	233.0
389	Σχοινούσα	17.2	13.8	19.7	5	11.4	23	69.6
390	Τακτικούπολη Τροιζηνίας	17.5	9.2	20.4	26	3.7	24	184.4
391	Τανάγρα Βοιωτίας	15.7	7.6	19.8	26	3.3	23	102.8
392	Τατόι Αττικής	14.9	7.4	17.9	5	3.4	23	186.7
393	Τέρπυλλος Κιλκίς	12.6	4.4	17.1	30	-1.2	1	53.8
394	Τζερμιάδων Λασιθίου	13.0	5.6	16.7	7	0.7	6	190.6
395	Τήνος	17.1	13.6	19.5	6	9.8	23	67.4
396	Τήνος - Πόρτο	16.1	12.4	19.4	4	9.8	22	56.4
397	Τριανταφυλλιά Φλώρινας	-	-	-	-	-	-	-
398	Τρίκαλα	13.3	7.0	19.8	25	2.4	24	90.6
399	Τρίκαλα Κορινθίας	8.5	4.5	13.1	24	2.4	28	145.4
400	Τρίπολη	13.0	3.8	16.2	16	-1.1	24	142.8
401	Τρίστενο Ιωαννίνων	10.6	4.2	14.6	15	0.3	28	340.4
402	Τσεπέλοβο Ιωαννίνων	9.9	3.5	13.9	16	0.7	28	383.4
403	Τύρια Ιωαννίνων	13.1	3.4	17.4	6	-1.1	16	430.8
404	Ύδρα	17.6	14.1	19.8	25	12.1	23	100.2
405	Υμηττός-Δάφνη	16.3	11.7	19.0	6	9.7	23	141.8
406	Φαλάσαρνα Χανίων	18.9	14.5	22.3	6	13.3	19	68.8
407	Φάληρο Αττικής	17.2	12.5	19.7	6	10.1	23	155.6
408	Φιλιατρά Μεσσηνίας	17.6	11.0	20.4	6	7.6	22	274.0
409	Φινοκαλιά Λασιθίου	16.4	12.9	19.2	7	11.7	23	63.8
410	Φλώρινα	8.4	2.0	16.6	25	-6.2	1	54.2
411	Φλώρινα Δυτικά	8.5	2.7	16.4	25	-4.7	1	52.6
412	Φούρνοι	17.6	14.1	20.4	13	10.9	23	212.8
413	Φουρφουράς Ρεθύμνου	14.7	10.6	17.1	5	9.2	20	299.6
414	Φράγμα Ποταμών Ρεθύμνου	16.4	10.1	19.1	6	5.3	24	180.2
415	Φωτολίβος Δράμας	12.8	5.7	18.0	30	0.3	24	109.2
416	Χαϊδάρι	15.8	11.3	18.4	26	9.0	23	131.2
417	Χαλανδρίτσα Αχαΐας	16.2	9.3	20.8	6	6.8	10	166.8
418	Χαλάστρα Θεσ/νίκης	13.3	6.6	17.3	29	2.4	24	56.6
419	Χαλκίδα	15.2	10.6	19.4	9	7.9	23	124.2
420	Χανιά-Κέντρο Πόλης	19.2	10.4	21.8	6	7.2	24	68.2
421	Χανιά-Νότια	18.6	13.0	21.6	10	11.1	24	88.8
422	Χανιά-Πολυτεχνείο	18.1	11.3	20.9	6	8.7	24	42.0
423	Χαροκόπειο Αθηνών	17.2	10.8	20.2	6	7.9	24	135.2
424	Χίος	16.6	11.1	19.8	26	7.2	3	196.8
425	Χίος-Βέσσα	15.9	8.6	18.1	5	2.3	23	202.2
426	Χίος-Ιωνία	16.6	11.6	19.4	5	7.0	23	210.8
427	Χίος-Πόλη	16.7	11.5	19.4	10	7.2	3	293.8
428	Ψαχνά Ευβοίας	16.3	8.8	20.4	9	5.6	24	118.0
429	Ψυχικό	16.1	10.8	18.8	26	7.2	23	104.6
430	Ωλένη Ηλείας	17.8	6.5	21.3	6	2.4	22	316.6
431	Ωλενία Αχαΐας	-	-	-	-	-	-	24.4
432	Ωρεοί Ευβοίας	16.0	10.3	19.9	9	6.8	24	122.8
433	Ωρωπός	16.6	9.2	21.5	26	4.5	24	170.0

ΕΛΛΑΔΑ - ΜΕΤΕΩΡΟΛΟΓΙΚΑ ΔΕΔΟΜΕΝΑ ΔΕΚΕΜΒΡΙΟΥ 2020

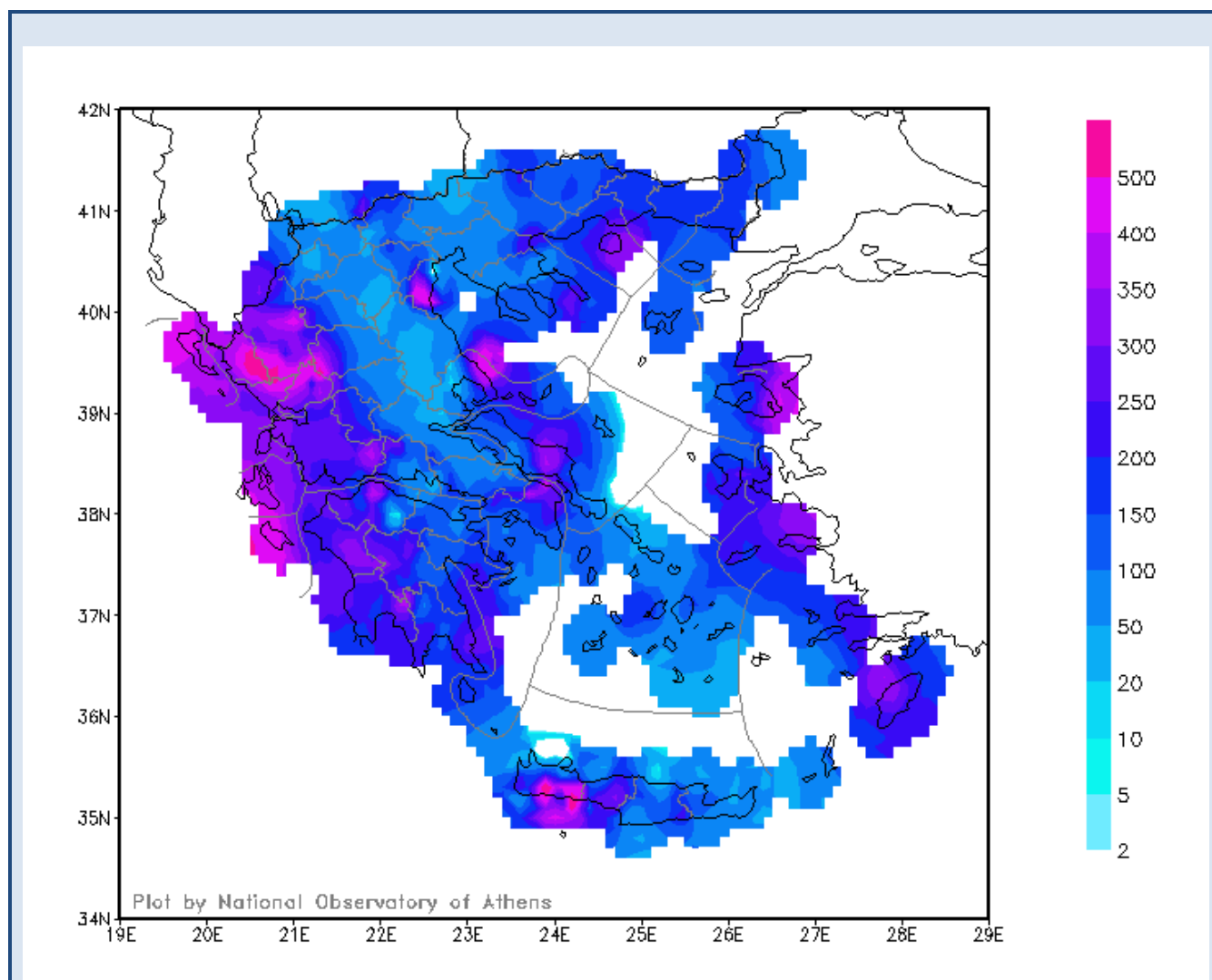
α/α	ΟΝΟΜΑ	ΜΕΣΗ ΜΕΓΙΣΤΗ	ΜΕΣΗ ΕΛΑΧΙΣΤΗ	ΑΠΟΛΥΤΗ ΜΕΓΙΣΤΗ	ΗΜΕΡΑ	ΑΠΟΛΥΤΗ ΕΛΑΧΙΣΤΗ	ΗΜΕΡΑ	ΒΡΟΧΗ
Διεθνείς Σταθμοί								
	Λευκωσία, Κύπρος	18.7	9.8	21.8	11	7.2	25	31.6
	Σύδνεϋ, Αυστραλία	-	-	-	-	-	-	-

Με **κόκκινο**: Απώλεια/ελλιπή δεδομένα

(1) Οι σταθμοί με την ένδειξη αυτή τοποθετήθηκαν στο πλαίσιο συνεργασίας των Ινστιτούτων ΙΕΠΒΑ και ΓΕΙΝ του ΕΑΑ.

ΕΛΛΑΔΑ - ΧΑΡΤΗΣ ΒΡΟΧΟΠΤΩΣΕΩΝ ΔΕΚΕΜΒΡΙΟΥ 2020

Οι τιμές βροχής είναι σε χιλιοστά και είναι αθροιστικές για ολόκληρο τον μήνα. Ο χάρτης αυτός παράγεται από το σύνολο των αυτόματων μετεωρολογικών σταθμών του ΕΑΑ (433) που παρατίθενται στις προηγούμενες σελίδες.



Το **Μηνιαίο Δελτίο** συντάσσουν και επιμελούνται οι Κ. Παπαγιαννάκη, Κ. Λαγουβάρδος και Β. Κοτρώνη. Ευχαριστούμε τους παρατηρητές του σταθμού του Θησείου για τη συλλογή των παρατηρήσεων, τη συνάδελφο Δ. Φουντά για τον έλεγχο ποιότητας των δεδομένων και τον συνάδελφο Β. Ψυλόγλου για τον έλεγχο καλής λειτουργίας του σταθμού. Η συλλογή και η επεξεργασία των στοιχείων των μετεωρολογικών σταθμών του Εθνικού Αστεροσκοπείου Αθηνών (ΕΑΑ) εκτός Αττικής πραγματοποιείται από τους συναδέλφους του ΕΑΑ: Β. Βαφειάδη, Σ. Βουγιούκα, Θ. Κοπανιά, Ι. Κωλέτση και Κ. Παπαγιαννάκη.

Σχετικά links

Προγνώσεις 6 ημερών διατίθενται καθημερινά από τη σελίδα του ΕΑΑ: <http://www.meteo.gr/meteomaps> και στα ελληνικά από τη σελίδα <http://www.meteo.gr/>.

Παρατηρήσεις και ιστορικά στοιχεία από τους αυτόματους σταθμούς του ΕΑΑ δίνονται στη σελίδα <http://www.meteo.gr/meteosearch>. Το παρόν, καθώς και όλα τα δελτία από τον Ιανουάριο 2001 μέχρι σήμερα διατίθενται επίσης σε μορφή PDF από τη σελίδα <http://www.noa.gr/forecast/bolam/bulletins.htm>.